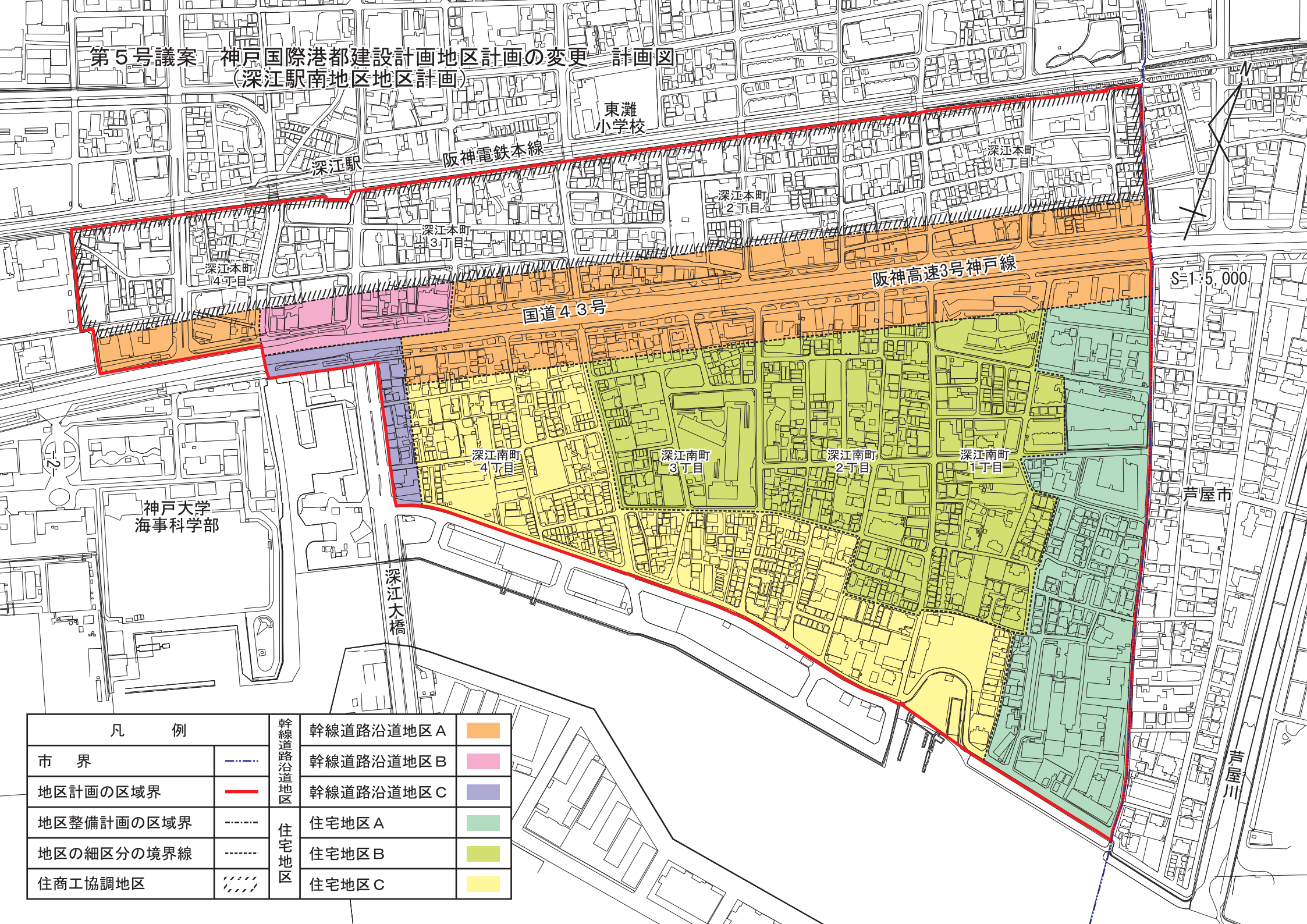












第5号議案 神戸国際港都建設計画地区計画の変更 計画図
 (深江駅南地区地区計画)



凡 例		幹線道路沿道地区	幹線道路沿道地区 A	
市 界			幹線道路沿道地区 B	
地区計画の区域界		幹線道路沿道地区 C		
地区整備計画の区域界		住宅地区	住宅地区 A	
地区の細区分の境界線			住宅地区 B	
住商工協調地区			住宅地区 C	