

<b>資料</b> 第 189 回 神戸市 環境影響評価審査会	No. <b>5</b>
---------------------------------------	-----------------

## 第 188 回審査会における委員意見に対する回答

令和元年 12 月

株式会社兵庫環境



## 目次

1 周辺地形について.....	1
2 排水計画について.....	15
3 工事関係車両の運行計画について.....	23
4 事業予定地の現況について.....	35
5 環境基準の評価対象外の測定結果について.....	38



## 第 188 回審査会における委員意見に対する回答

### 1 周辺地形について

#### 【委員からの意見】

対象事業が土砂流出などの災害要因となる危険性を把握するために、事業予定地周辺の施設分布や地形が必要である。

#### 【事業者の回答】

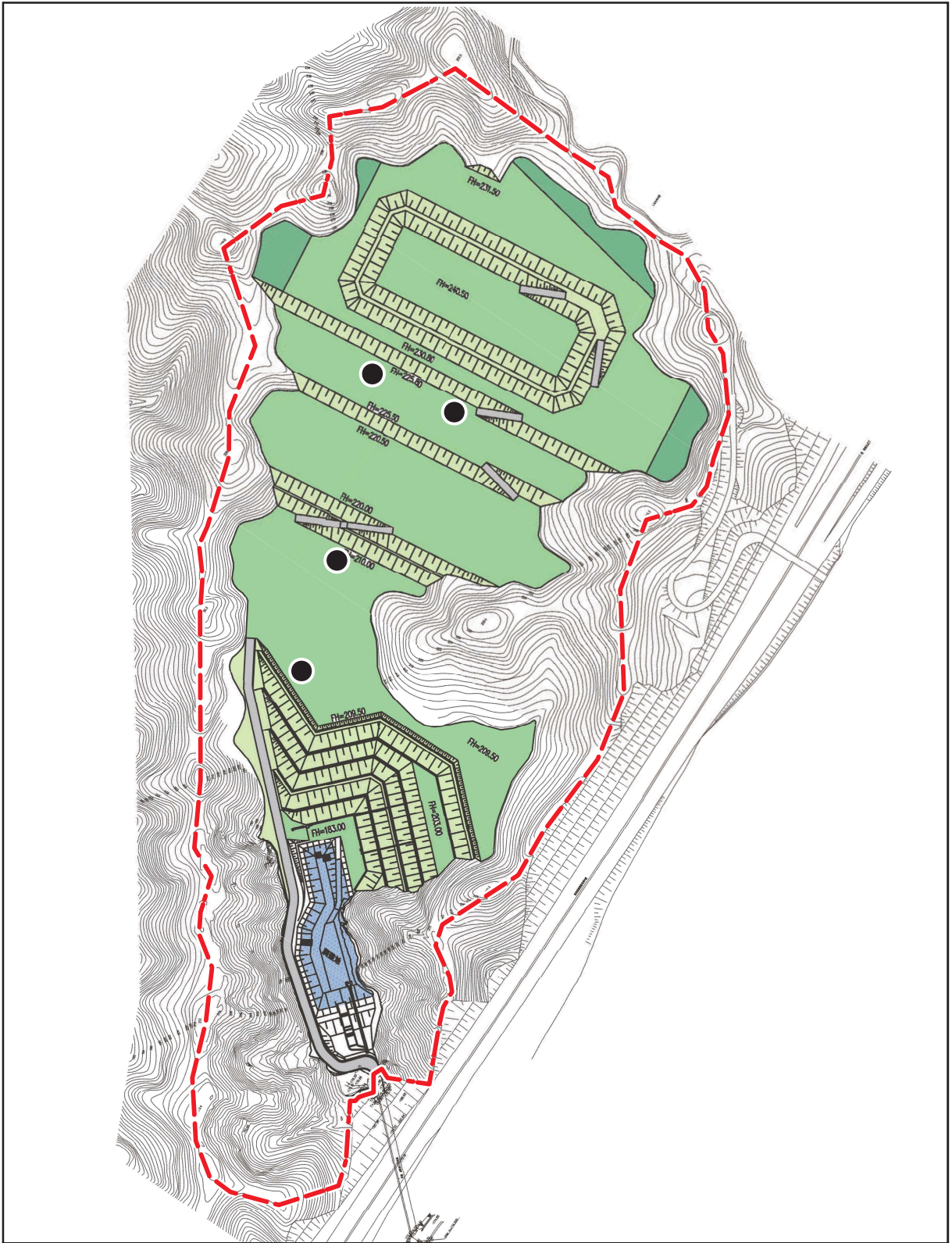
造成計画は林地開発許可基準に準拠しており、安全性は確保している。

ベースの測量平面図は周辺の範囲が狭いため、ベースを 1/2,500 白図に変更し、事業予定地周辺を追加した。測量縦断図に阪神高速道路を表記し、測量断面図は敷地境界と隣接地の高さ関係がわかる範囲まで地形線を入れた。

事業配慮書の記載内容を以下のとおり修正する。

事前配慮書 P4～6,12,13,15,1618,19,24～26,29

変更前









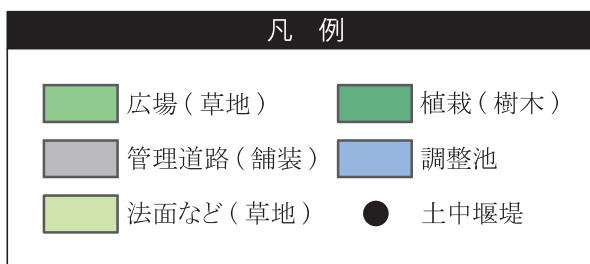
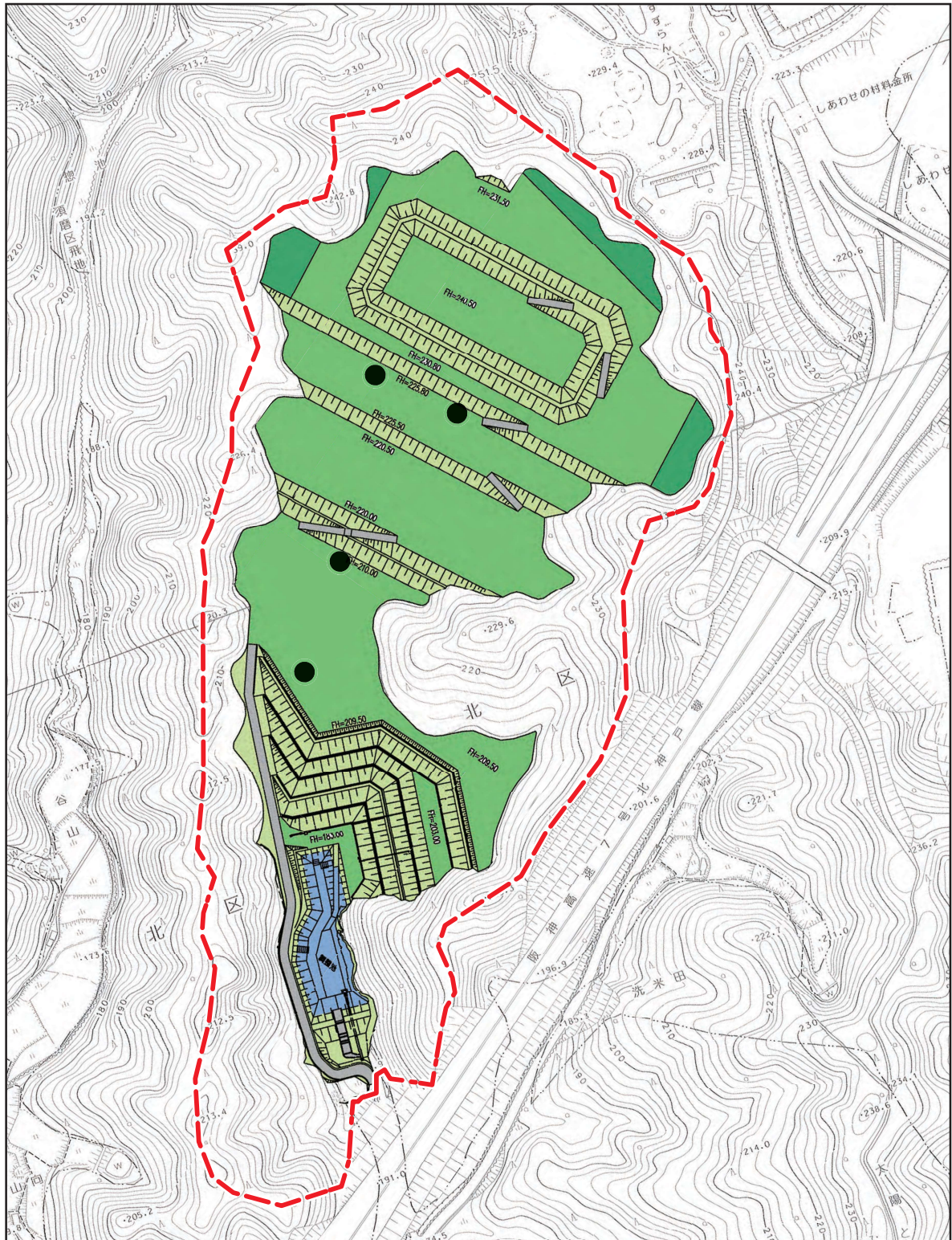
凡例			
	広場(草地)		植栽(樹木)
	管理道路(舗装)		調整池
	法面など(草地)		土中堰堤



図 1-3-6 2期工事計画平面図(A案)



S=1:4,000



図 1-3-6 2 期工事計画平面図 (A 案)

変更前

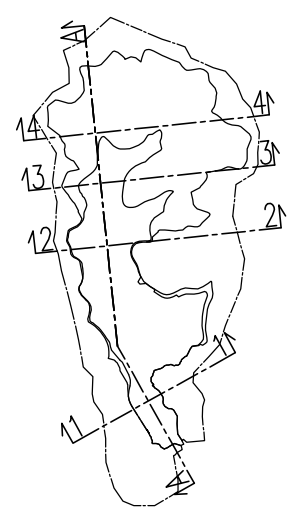
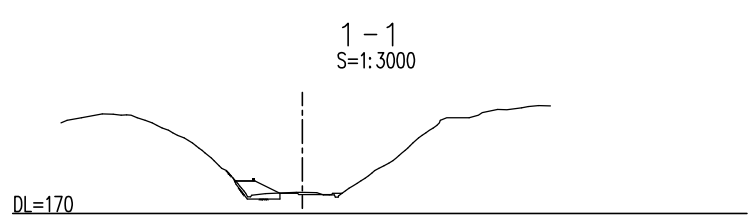
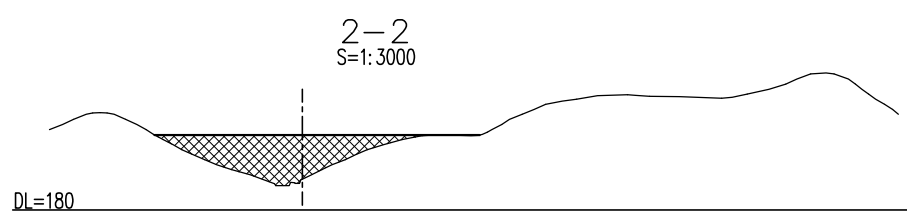
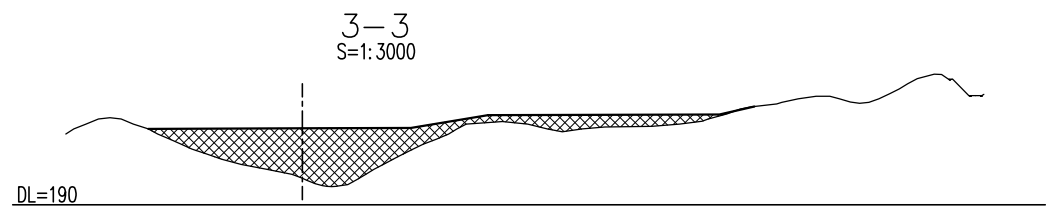
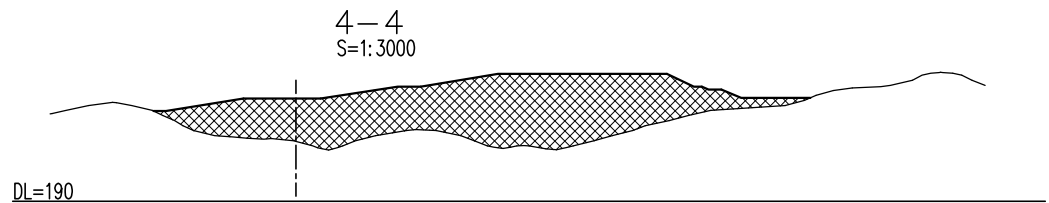
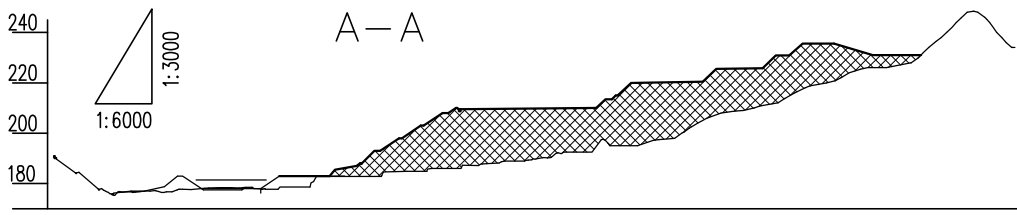


図1-3-8 2期工事土工横断図(A案)



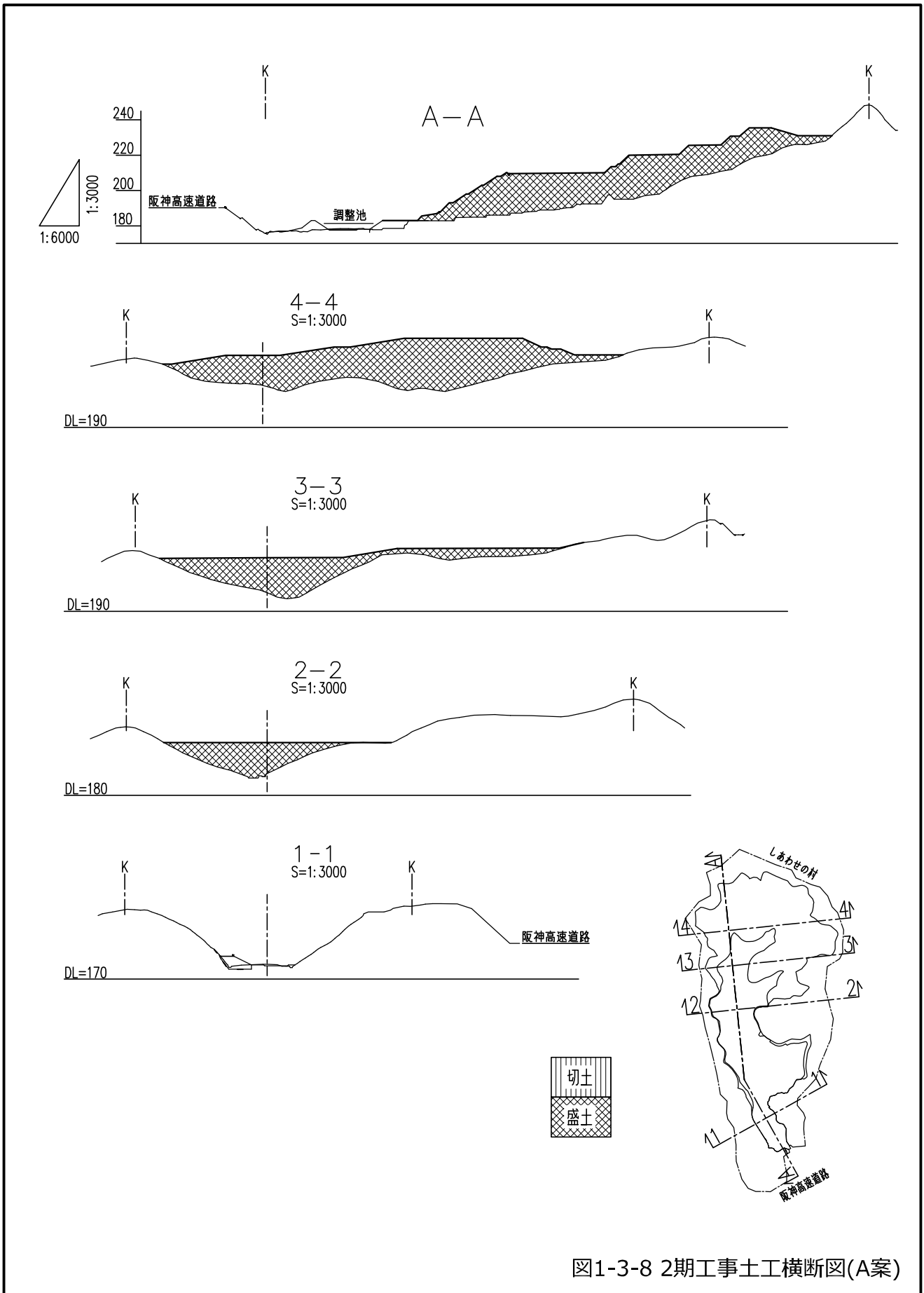


図1-3-8 2期工事土工横断図(A案)

