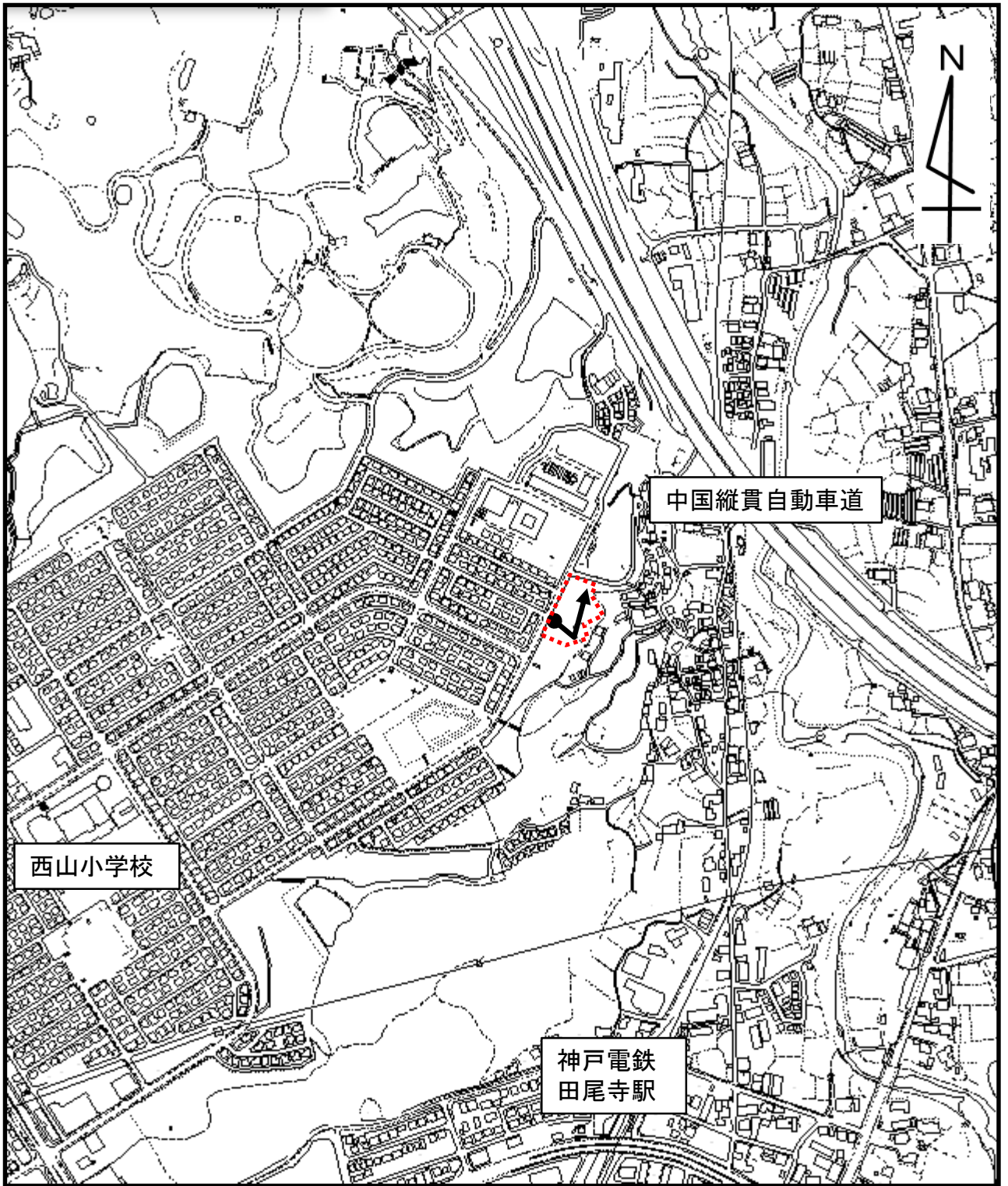


議案参照図(その1)



凡例



今回認定道路

(菖蒲が丘52号線)



都市計画法(昭和43年法律第100号)第29条の許可に係る開発区域

議案参照図(その2)

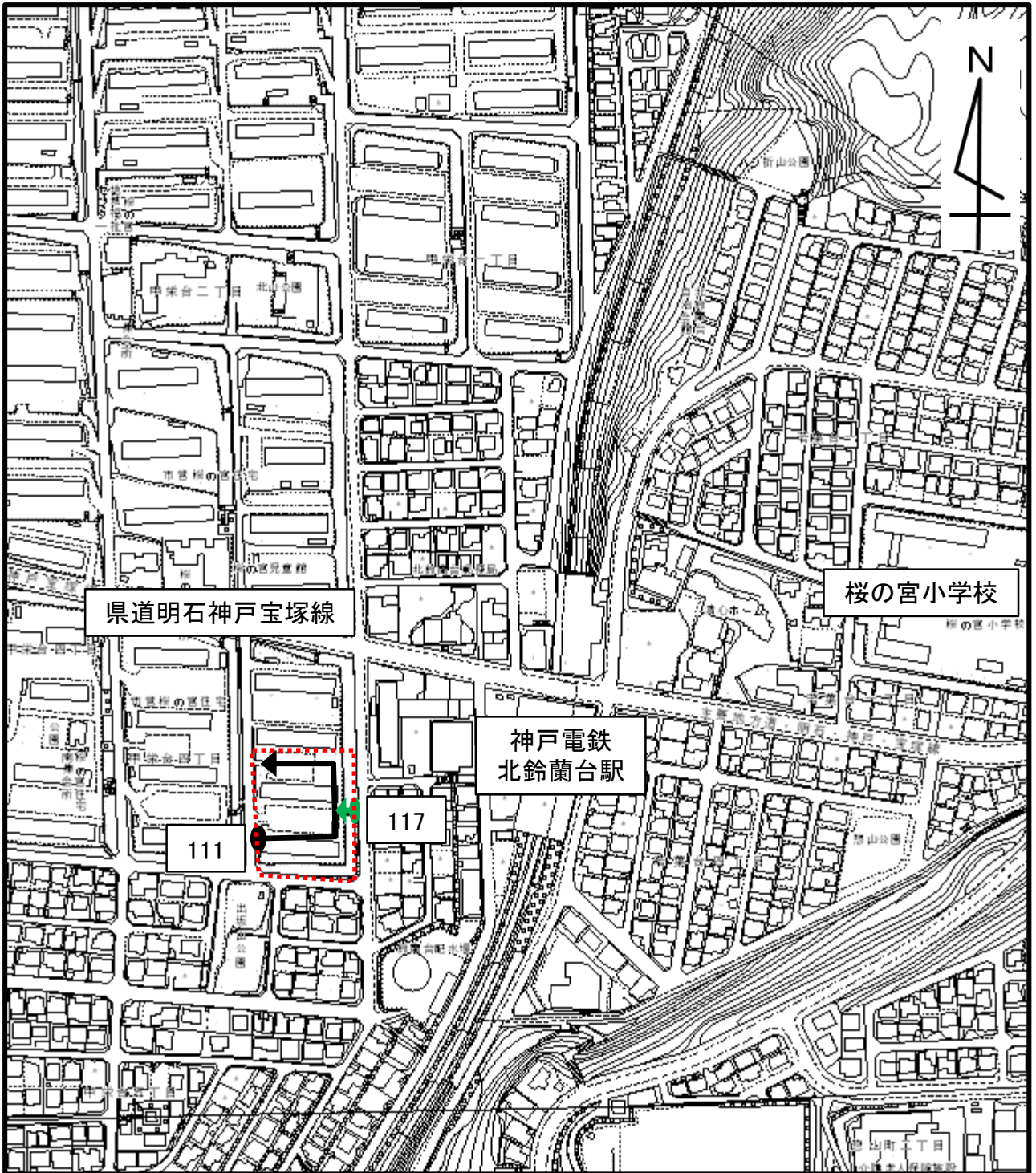


凡例

●→ 今回認定道路
(藤原台南町96号線)

..... 都市計画法第29条の許可
に係る開発区域

議案参照図(その3)



凡例

●→ 今回認定道路
(●→ は、歩行者専用道路)
(北鈴蘭台111,117号線)

..... 都市計画法第29条の許可
に係る開発区域

議案参照図(その4)



凡例



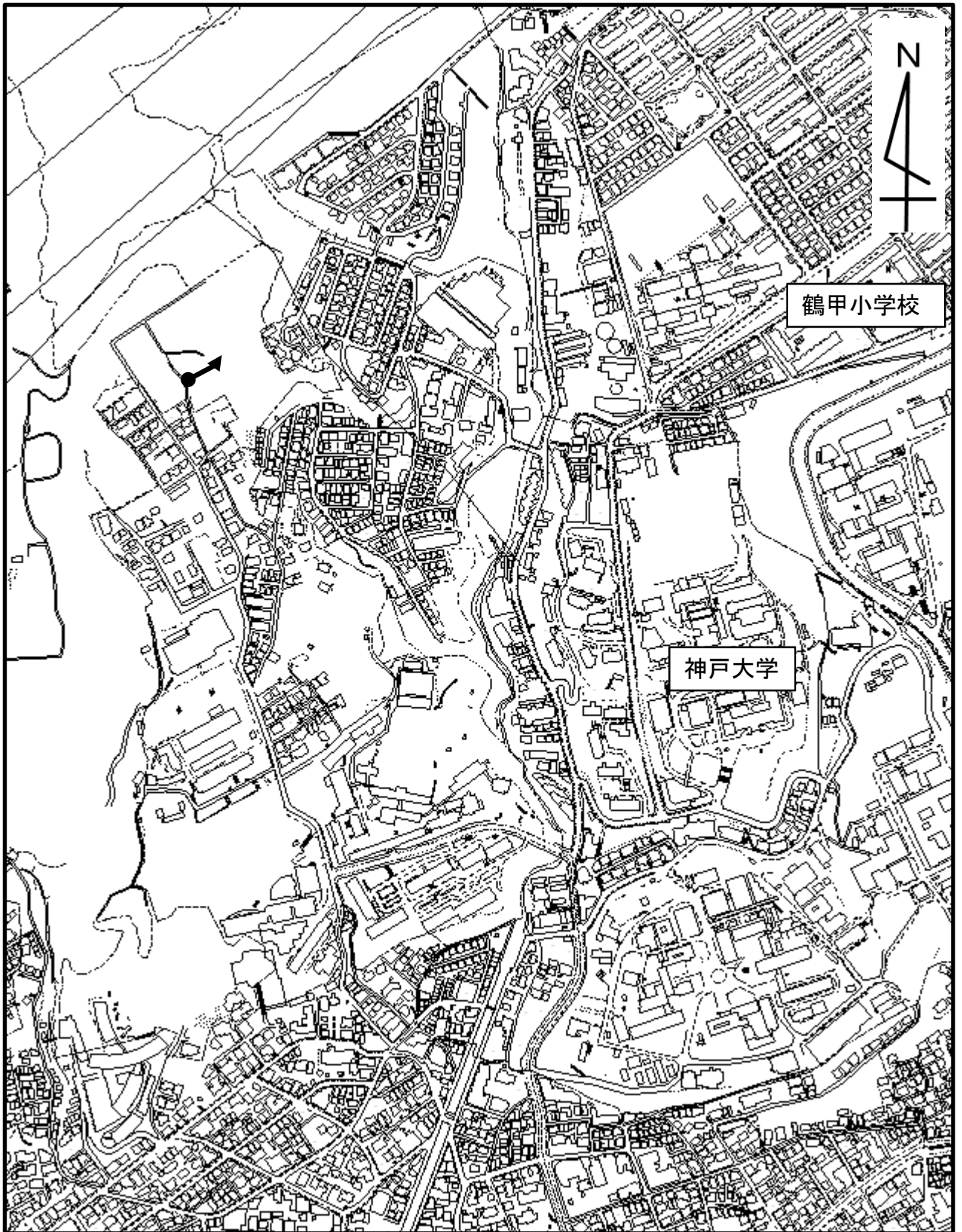
今回認定道路

(竜が岡83号線)



都市計画法第29条の許可
に係る開発区域

議案参照図(その5)

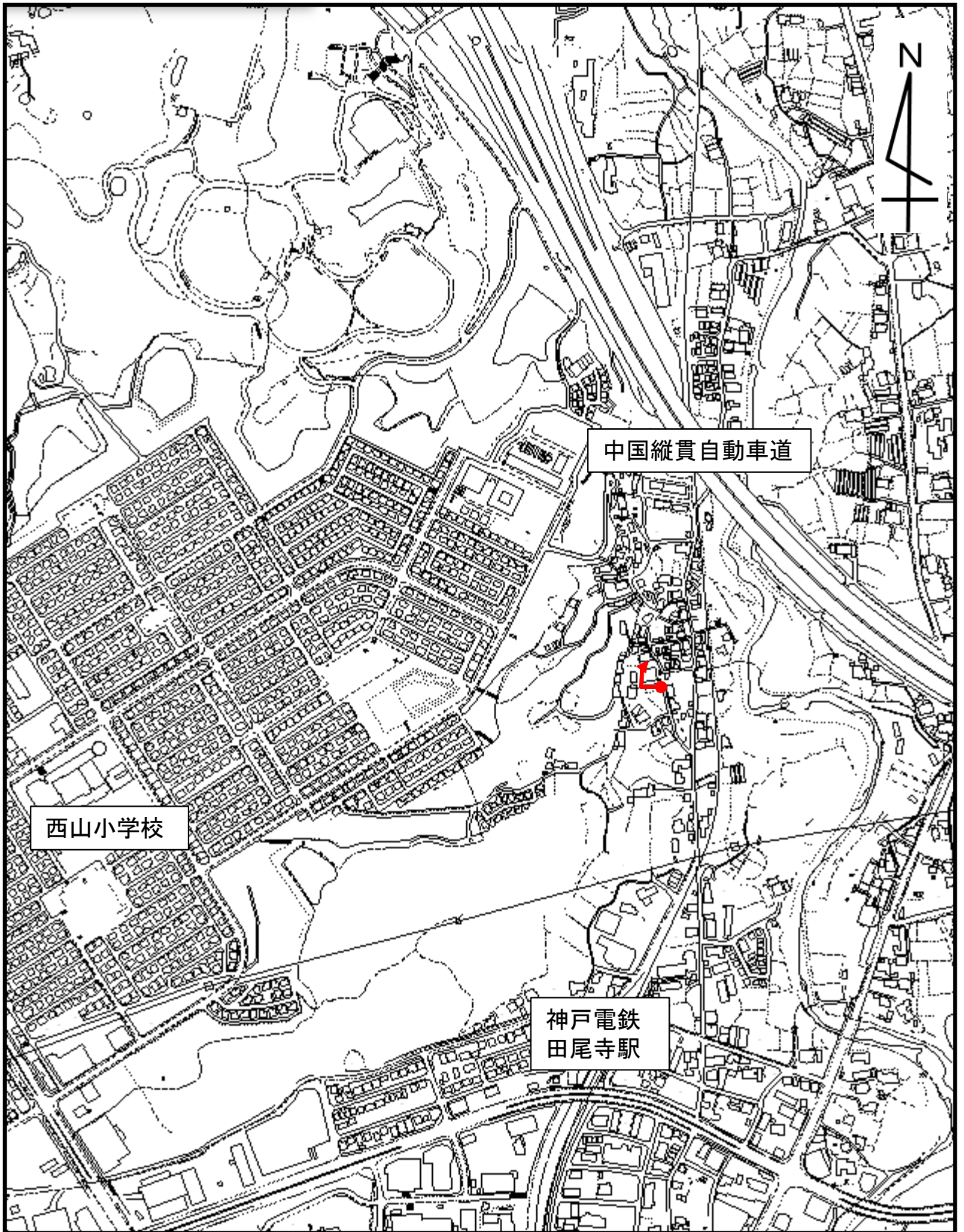


凡例



今回認定道路
(篠原伯母野山1号線)

議案参照図(その6)

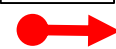


西山小学校

中国縦貫自動車道

神戸電鉄
田尾寺駅

凡例

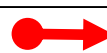


今回廃止道路
(有野里409号線)

議案参照図(その7)



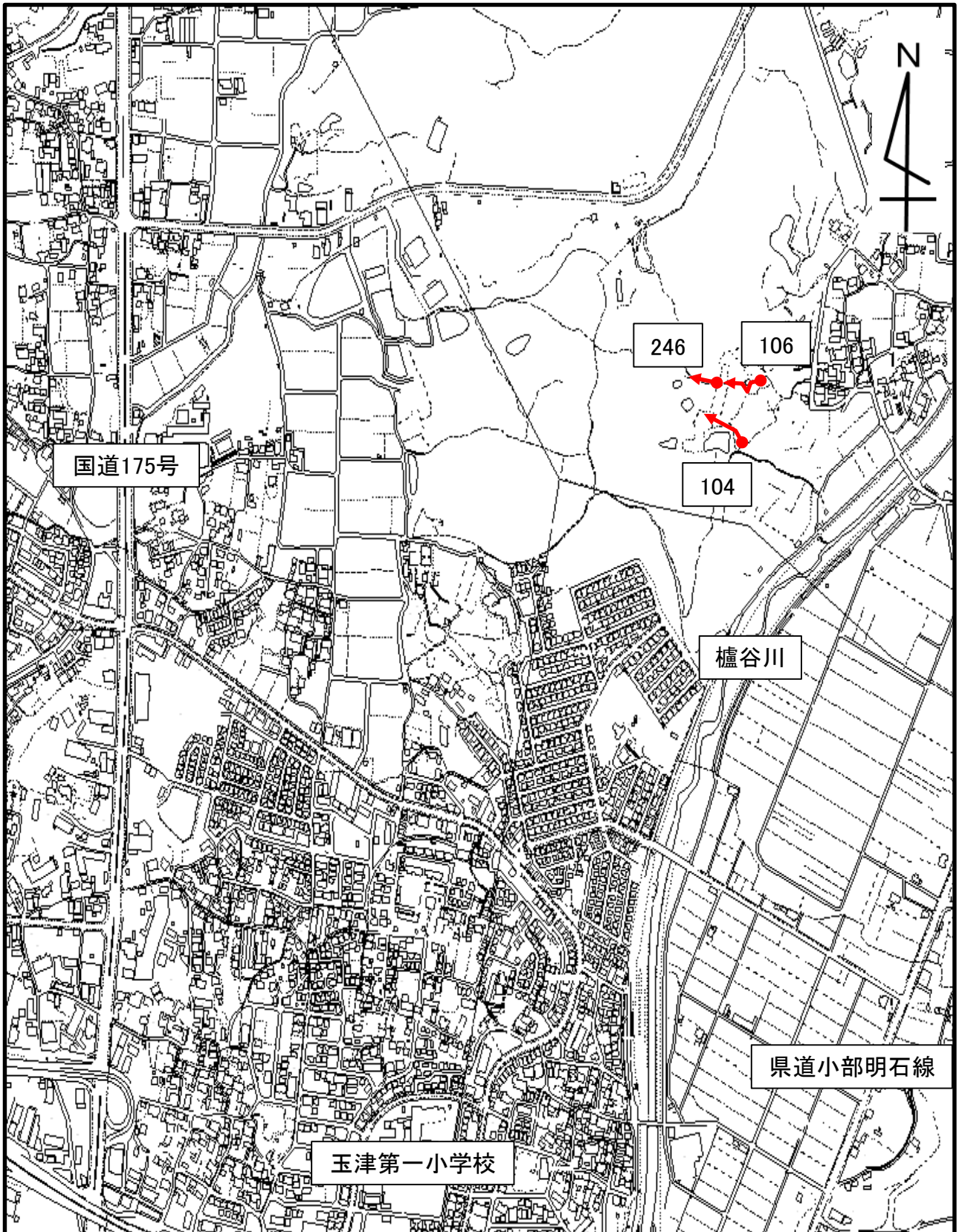
凡例




今回廃止道路

(有野町合併第154号線)

議案参照図(その8)



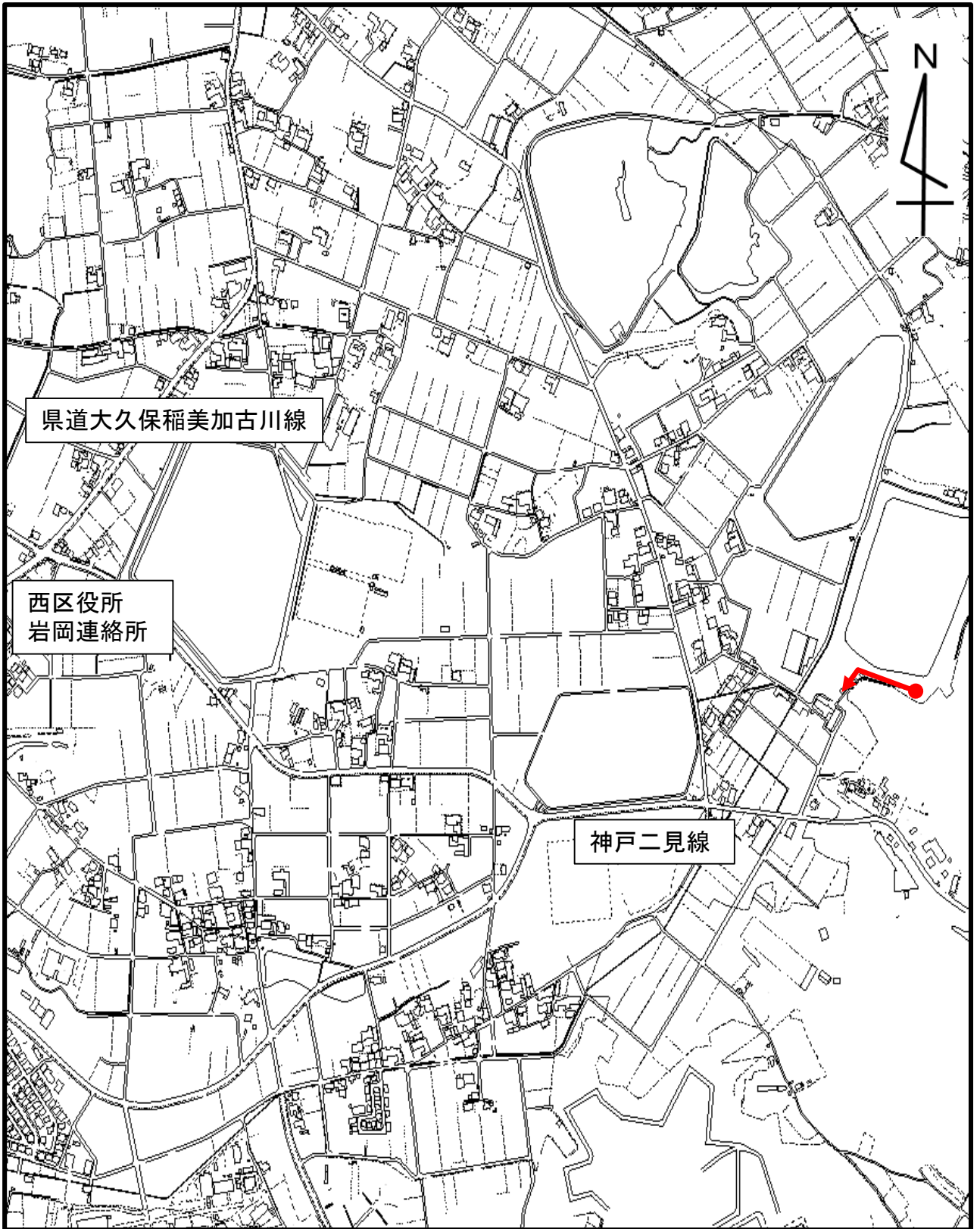
凡例



今回廃止道路

(檀谷村合併第104,106号線,
檀谷里246号線)

議案参照図(その9)



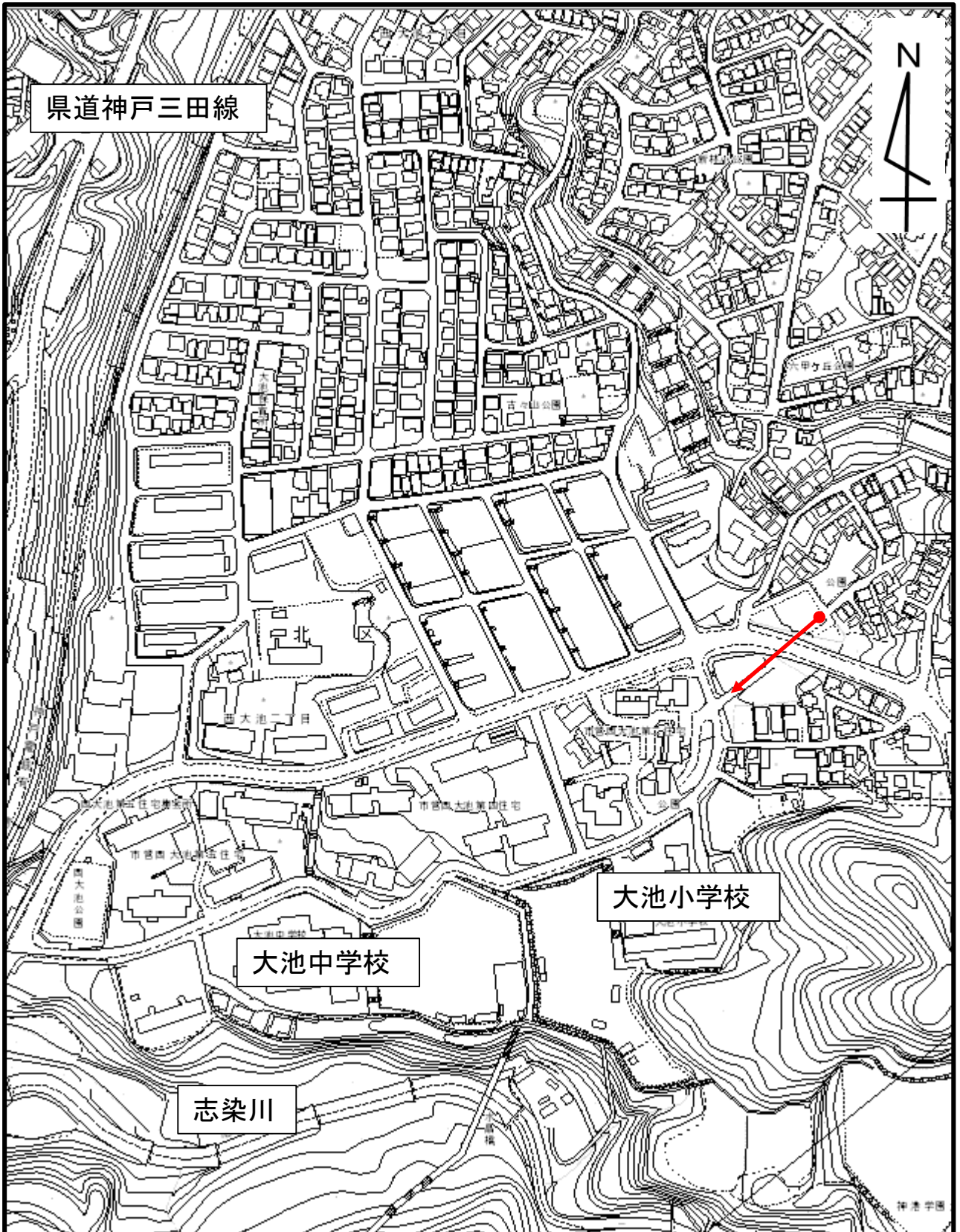
凡例



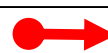
今回廃止道路

(岩岡印路第6号線)

議案参照図(その10)

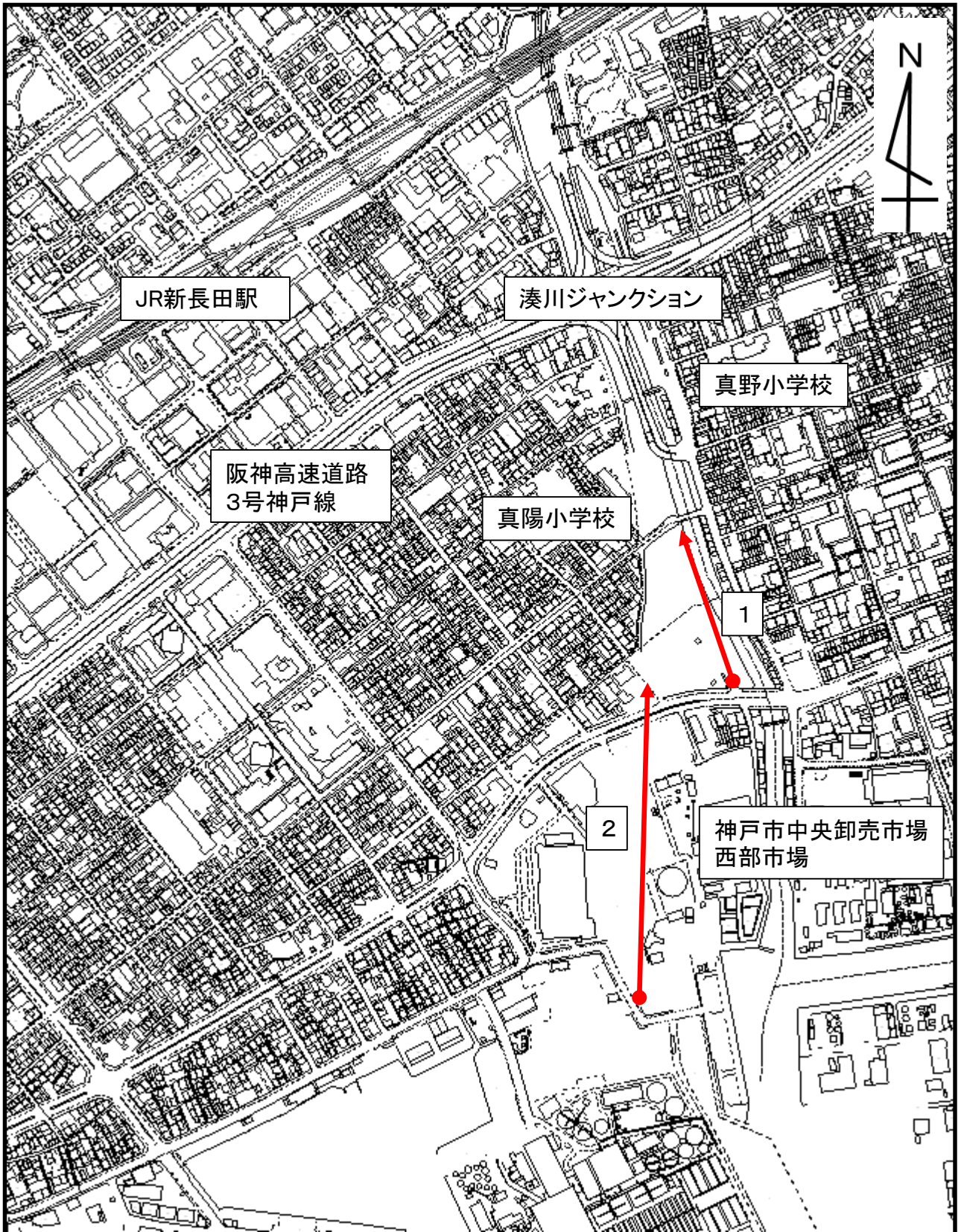


凡例



今回廃止道路
(大池12号線)

議案参照図(その11)



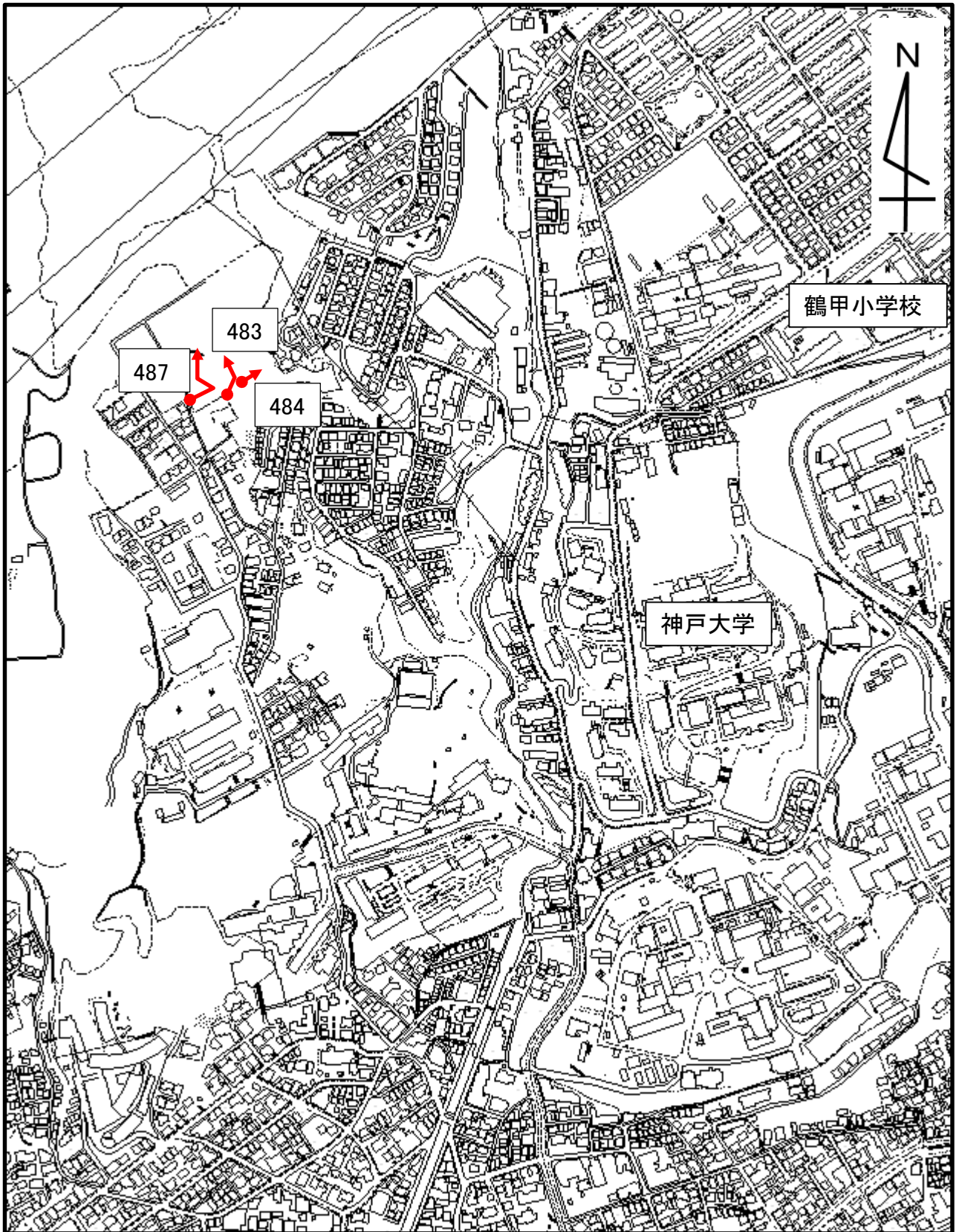
凡例



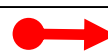
今回廃止道路

(真陽1号線, 高速道路2号線)

議案参照図(その12)



凡例



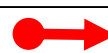
今回廃止道路

(六甲村483,484,487号線)

議案参照図(その13)



凡例



今回廃止道路
(押部谷里389号線)