

令和4年度「郵送型入札」による

神戸市有地売払実施要領

令和4年12月入札実施

参加申込期間: 令和4年10月21日(金)～11月11日(金)午後5時まで(必着)

※随意契約対象物件(落札者がない物件)は令和5年1月12日(木)から受付(先着順)



神戸市

目 次

1	「郵送型入札」の主な手順	1 頁
2	「郵送型入札」実施要領	2 頁
3	Q & A	12 頁
4	土地売買契約書（標準書式）	14 頁
5	（各物件）物件調書・位置図・画地図	20 頁
6	様 式	72 頁
	①入札参加申込書兼誓約書・同記入例	【様式①】
	②委任状・同記入例	【様式②】
	③市有不動産売却願兼誓約書（随意契約）・同記入例	【様式③】
	④入札参加申込物件一覧	【様式④】
	⑤入札参加書類送付用宛名ラベル	【様式⑤】

「郵送型入札」の主な手順

I	入札参加申込み	入札参加希望者は、下記の参加申込期間中に、入札参加書類を、 郵送（特定記録郵便） してください。（持参可） ただし、1号地の入札参加希望者については、令和4年11月10日（木）・11月11日（金）の2日間に資産活用課において参加申込受けを行います（郵送不可）。なお、令和4年11月9日（水）までに事前電話予約が必要となります。（詳しくは、P5参照）	
		参加申込期間	令和4年10月21日（金）～11月11日（金）午後5時まで（必着）
		送付先	〒650-0001 神戸市役所内郵便局留 神戸市行財政局資産活用課 ※直接持参される場合は、神戸市役所1号館17階 行財政局資産活用課までお越しください。 （受付時間：午前9時～12時、午後1時～5時：土・日・祝日除く）
		入札参加書類	(1)入札参加申込書兼誓約書（様式①） (2)印鑑登録証明書（法人の場合は印鑑証明書） (3)登記事項証明書〔履歴事項全部証明書〕（法人のみ） (4)委任状（様式②、代理人による入札及び契約を希望する場合のみ） (5)入札参加申込物件一覧（様式④、複数物件に入札参加を申込みする場合のみ） ※(2)・(3)は発行後3ヶ月以内のもの
II	入札保証金納付	入札参加受付後に、入札保証金の「納入通知書兼領収証書」や「入札書」の書式等を神戸市より送付いたしますので、入札保証金を神戸市の公金収納取扱金融機関で納付してください。なお、「納入通知書兼領収証書」等入札必要書類が、 令和4年11月29日（火）中に到着しない場合は、神戸市までお問い合わせください。	
III	入札	下記の入札期間中に、入札書類を、 郵送（特定記録郵便） してください。（持参可）	
		入札期間	令和4年12月16日（金）～12月23日（金）午後5時まで（必着）
		送付先	〒650-0001 神戸市役所内郵便局留 神戸市行財政局資産活用課 ※直接持参される場合は、神戸市役所1号館17階 行財政局資産活用課までお越しください。 （受付時間：午前9時～12時、午後1時～5時：土・日・祝日除く）
		入札書類	(1)入札書（入札書提出用封筒に封入のこと） (2)入札保証金提出書（必要書類を貼付すること）
IV	開札	開札日時	令和5年1月11日（水）午前9時30分より
		開札場所	神戸市役所1号館24階「1241会議室」 ※開札への立ち会いは任意です。
V	契約	契約説明会	令和5年1月24日（火）・1月25日（水）
		契約締結期限	令和5年2月8日（水）午後5時まで
		※契約説明会の日時等詳細は、開札日以降に落札者に対してご連絡します。 ※上記の契約締結期限までに、署名・押印した契約書を提出していただきます。 ※入札保証金の全額を契約保証金に充当します。	
VI	売買代金の支払い	売買代金と契約保証金との差額を下記期限までに納付していただきます。	
		売買代金納入期限	令和5年2月28日（火）
VII	所有権の移転物件の引渡し	所有権は、売買代金等完納と同時に買主に移転します。登記の手続きは本市が行いますが、諸費用（登録免許税等）は買主の負担となります。また、登記の手続きに必要な書類をご提出いただきます。所有権移転登記完了後、現地にて物件の引渡しを行います。	

※申込みに際しては、次ページ以降の実施要領を必ずお読みください。

「郵送型入札」実施要領

令和4年度「郵送型入札」の参加に際しては、次の事項を承知のうえ、入札に参加してください。

また、法務局調査、現地調査、関係機関への照会など十分に物件調査を行ったうえで、お申込みいただくようお願いいたします。

1. 入札物件一覧

物件番号	所在地	実測面積 (㎡)	最低売却価格 (円)	入札保証金 (円)
※1号地	神戸市中央区下山手通5丁目9番10	268.73	32,500,000	2,500,000
2号地	神戸市兵庫区吉田町1丁目61番17	224.37	40,600,000	3,100,000
3号地	神戸市兵庫区吉田町1丁目65番8	276.93	50,700,000	3,900,000
4号地	神戸市兵庫区吉田町1丁目71番4	106.98	21,500,000	1,700,000
5号地	神戸市兵庫区吉田町1丁目74番12	62.35	12,400,000	1,000,000
6号地	神戸市兵庫区吉田町2丁目139番3	178.04	34,400,000	2,600,000
7号地	神戸市兵庫区吉田町2丁目139番7	63.89	12,300,000	1,000,000
8号地	神戸市兵庫区吉田町2丁目152番1	63.20	12,800,000	1,000,000
9号地	神戸市兵庫区吉田町2丁目152番13	49.18	9,400,000	800,000
10号地	神戸市兵庫区吉田町2丁目167番2	192.12	37,800,000	2,900,000
11号地	神戸市兵庫区金平町1丁目71番10	219.91	42,400,000	3,200,000
12号地	神戸市兵庫区金平町1丁目86番16	57.82	10,900,000	900,000
13号地	神戸市兵庫区御崎町2丁目68番15	43.95	8,200,000	700,000
14号地	神戸市兵庫区浜中町1丁目74番16	65.85	13,100,000	1,000,000
15号地	神戸市兵庫区浜中町1丁目75番16	53.71	9,700,000	800,000
16号地	神戸市兵庫区浜中町2丁目66番7	68.79	14,100,000	1,100,000
17号地	神戸市兵庫区浜中町2丁目66番19	88.79	17,700,000	1,400,000
18号地	神戸市兵庫区浜中町2丁目71番11	101.55	17,300,000	1,300,000
19号地	神戸市長田区駒ヶ林町1丁目99番1	206.63	13,700,000	1,100,000
20号地	神戸市長田区大橋町2丁目6番3	260.16	59,600,000	4,500,000
21号地	神戸市長田区水笠通1丁目110番9	77.97	14,900,000	1,200,000
22号地	神戸市長田区松野通4丁目103番2	176.96	39,100,000	3,000,000
23号地	神戸市西区押部谷町高和字奥ノ垣内26番3	128.43	1,100,000	100,000
24号地	神戸市西区樫谷町友清字大山谷540番 外2筆	130.21	1,200,000	100,000
25号地	神戸市西区富士見が丘2丁目6番4	181.64	6,000,000	500,000

※【1号地の入札参加申込手続きについて】1号地については郵送による申込みは受けません。

受付日時：令和4年11月10日（木）・11月11日（金）の2日間

午前9時から午後5時まで（正午から午後1時までの間を除く。）

入札参加申込みを希望する方は、日程調整をしますので、令和4年11月9日（水）までに、神戸市行財政局資産活用課（TEL. 078-322-5142）に連絡し、受付日時を予約してください。

☆ 注 意 事 項 ☆

- ・最低売却価格に達しない金額をもって入札したときは、その入札は無効となります。
- ・落札後に契約を締結しなかった場合は、入札保証金の返還はできません。
- ・入札参加に際しては、本実施要領をよくお読みいただき、また、現況、周辺環境や法令等の制限などについて十分に調査を行ったうえで、入札に参加してください。

2. 入札参加者の資格

次の各号のいずれかに該当する者は、入札に参加することができません。また、随意契約（P10参照）についても同様とします。

(1)	<ul style="list-style-type: none"> 当該入札に係る契約を締結する能力を有しない者及び破産者で復権を得ない者。
(2)	<ul style="list-style-type: none"> 神戸市における不動産の売払いに係る契約手続において次の事項のいずれかに該当すると神戸市が認めたときから2年を経過しない者。その者を代理人、支配人、その他の使用人又は入札代理人として使用する者についても、また同様とします。 <ol style="list-style-type: none"> 競争入札において、その公正な執行を妨げたとき又は公正な価格の成立を害し、若しくは不正の利益を得るために連合したとき。 落札者が契約を締結すること又は契約の相手方が契約を履行することを妨げたとき。 正当な理由がなくて契約を履行しなかったとき。 落札したにもかかわらず正当な理由がなくて契約を締結しなかったとき。 神戸市における競争入札に参加できないこととされている者を契約の締結又は契約の履行に当たり代理人、支配人、その他の使用人として使用したとき。
(3)	<ul style="list-style-type: none"> 買い受けた土地を、暴力団その他の反社会的団体及びそれらの構成員がその活動のために利用する等公序良俗に反する用に使用しようとする者。
(4)	<ul style="list-style-type: none"> 次の事項のいずれかに該当すると認められる者。 <ol style="list-style-type: none"> 神戸市から直接に又は第三者を経由して不動産を買受け又は借受けた者で、当該不動産に係る公序良俗に反する使用の禁止の定めに違反した者。 ①に該当する法人その他の団体の代表者、理事、取締役、支配人その他これらに類する地位（以下「代表者等の地位」という。）に現にある者及び違反時にあった者。 ①又は②に該当する者が代表者等の地位にある法人その他の団体。
(5)	<ul style="list-style-type: none"> 暴力団員による不当な行為の防止等に関する法律（平成3年法律第77号）第2条第6号に規定する暴力団員、役員もしくは実質的に経営に関与する者が暴力団員である法人等、その他暴力団（同法第2条第2号に規定する暴力団をいう。）及び暴力団員と社会的に非難されるべき関係を有している者（神戸市契約事務等からの暴力団等の排除に関する要綱（平成22年5月26日市長決定）第5条に該当する者）。 <p>（上記の者に該当することが判明した場合には、違約金の請求、買戻権の行使、契約の解除の対象となります。）</p>

3. 契約にあたって付する主な特約事項

(1)	<p>（公序良俗に反する使用の禁止）</p> <ol style="list-style-type: none"> 売払物件を、暴力団員による不当な行為の防止等に関する法律（平成3年法律第77号）第2条第2号に定める暴力団その他の反社会的団体及びそれらの構成員がその活動のために利用するなど公序良俗に反する用に使用してはならないこと。 売払物件の所有権を第三者に移転する場合には、①の使用の禁止を書面により承継させるものとし、当該第三者に対して①の定めに反する使用をさせてはならないこと。 ②の第三者が売払物件の所有権を移転する場合にも同様に①②の内容を転得者に承継することを書面で義務づけなければならないこと。 売払物件を第三者に使用させる場合には、当該第三者に対して①の定めに反する使用をさせてはならないこと。この場合において、買主は、①の使用の禁止をまめがれるものではないこと。 ④の第三者が新たな第三者に売払物件を使用させる場合も同様に①④の内容を遵守させなければならないこと。
-----	---

<p>(2)</p>	<p>(風俗営業等の禁止)</p> <p>① 契約締結の日から5年間、売払物件を風俗営業等の規制及び業務の適正化等に関する法律（昭和23年法律第122号）第2条第1項に定める風俗営業、同条第5項に定める性風俗関連特殊営業、同条第11項に定める特定遊興飲食店営業の用に使用してはならないこと。</p> <p>② 契約締結の日から5年以内に売払物件の所有権を第三者に移転する場合には、その残存期間について①の使用の禁止を書面により承継させるものとし、当該第三者に対して①の定めに反する使用をさせてはならないこと。</p> <p>③ 契約締結の日から5年以内に売払物件を第三者に使用させる場合には、その残存期間について、当該第三者に対して①の定めに反する使用をさせてはならないこと。この場合において、買主は、①の使用の禁止をまぬがれるものではないこと。</p>
<p>(3)</p>	<p>(実地調査等)</p> <p>・(1)(2)について、本市が必要であると認めるときは、実地調査等を行います。買主には協力義務があります。</p>
<p>(4)</p>	<p>(違約金)</p> <p>・上記の特約に違反したときは下記の金額を違約金として神戸市に支払っていただきます。なお、違約金に1円未満の端数があるときは、その端数金額は切り捨てるものとします。</p> <p>(1)(2)の特約に違反したとき : 売買代金の100分の30に相当する金額</p> <p>(3)の特約に違反したとき : 売買代金の100分の10に相当する金額</p>
<p>(5)</p>	<p>(買戻特約及び特約登記)</p> <p>・(1)の特約に違反したときは(4)の違約金の徴収に加えて、土地の買戻しをすることができるものとします。買戻しの期間は、契約締結日から10年間とします。また、原則として買戻しの特約登記をするものとします。(登記内容等については、本要領P12のQ&Aをご参照ください。)</p> <p>※詳しくは本要領P14～18の「土地売買契約書（標準書式）」をご確認ください。</p>

★ 注 意 事 項 ★

・「公序良俗に反する使用の禁止」や「風俗営業等の禁止」は、売払物件の所有権を第三者に移転する場合には書面により承継させる義務があります。所有権を移転させる際には、重要事項説明でその旨を説明するとともに、売買契約書等に同様の特約条項を設けることなどにより、「公序良俗に反する使用の禁止」や「風俗営業等の禁止」を転得者にも遵守させてください。また、第三者に使用させる場合も同様です。

4. 入札の方法等

(1) 入札参加申込み（1号地以外の物件について）

入札参加希望者は、下記の要領により入札参加申込みを必ず行ってください。参加申込期限までに、「入札参加申込書兼誓約書」が提出先に到着しなかった場合は、入札に参加することはできません。

<p>(1) 入札参加書類</p>	<p>・「入札参加申込書兼誓約書」(様式①)に必要事項を記載し、実印を押印してください。 ※「入札参加申込書兼誓約書」は、本要領P73に添付している書式をコピーするか、本市ホームページよりダウンロードしてください。 https://www.city.kobe.lg.jp/information/publicsell/sell/ ※「入札参加申込書兼誓約書」の記入例は、P72をご参照ください。 ※落札後の売買契約の締結や所有権移転登記は、「入札参加申込書兼誓約書」に記載された名義で行いません。共有を希望される場合には、必ず連名でお申込みください(入札参加書類以外の書類(入札書等)も同様に連名で作成してください)。</p>
<p>(2) 入札参加書類の提出</p>	<p>・下記の参加申込期限までに入札参加書類を郵送(特定記録郵便)にて提出してください。直接持参いただいても結構ですが、電話での申込みはできません。</p> <p>〔1号地の入札参加希望者については、令和4年11月9日(水)までに事前電話予約の上、直接持参いただく必要があります。詳しくは、P5の「(2) 1号地の入札参加申込み手続きについて」をご確認ください。〕</p>
<p>参加申込期限 令和4年11月11日(金) 午後5時まで(必着)</p>	

	提出先	〒650-0001 神戸市役所内郵便局留 神戸市行財政局資産活用課 ※参加申込期限までに到着しない申込みは無効となりますので、余裕をもって差出してください。 ※「入札参加書類送付用宛名ラベル」(様式⑤)をご利用ください。
	持参	神戸市中央区加納町6丁目5番1号 神戸市役所1号館17階 神戸市行財政局資産活用課 ※受付時間：午前9時～12時、午後1時～5時(土・日・祝日除く)
	提出書類	○入札参加申込書兼誓約書(様式①) ○入札参加申込物件一覧(様式④、複数物件に入札参加を申込の場合のみ) ○添付書類(ア)・(イ)は、発行後3ヶ月以内のもの (ア) 印鑑登録証明書(法人の場合は印鑑証明書) (イ) 登記事項証明書(履歴事項全部証明書)(法人のみ) (ウ) 委任状(様式②、代理人による入札及び契約を希望する場合のみ) ※(ア)・(イ)については、複数物件を申し込まれる場合は、 原本1部と写し(物件数分) を提出してください。 ※連名で申し込まれる場合は、連名者全員の添付書類が必要となります。 ※「委任状」及び「入札参加申込物件一覧」は、本要領P75及びP78に添付している書式をコピーするか、本市ホームページよりダウンロードしてください。 (https://www.city.kobe.lg.jp/information/publicsell/sell/) ※「委任状」の記入例は、P74をご参照ください。 ※入札参加者から一度ご提出いただいた書類は、理由にかかわらず一切返却できません。

☆ 注 意 事 項 ☆

- ・「入札参加申込書兼誓約書」が参加申込期限までに到着しなかった場合は、入札に参加できません。余裕をもって、手続きを行ってください。
- ・入札参加書類に記入漏れや実印の相違などがあつた場合や添付書類の送付漏れがあつた場合などは、入札に参加できない場合がありますので、書類の記載内容等を十分にご確認のうえご送付ください。
- ・入札参加申込み後に、住所、氏名、代表者名等の変更があつた場合は、神戸市行財政局資産活用課までご連絡ください。

(2) 1号地の入札参加申込み手続きについて

下記の期間に参加受付を行っていない場合は、1号地の入札に参加することはできません。

(1)参加受付	受付日及び時間	令和4年11月10日(木)・11月11日(金)の2日間 午前9時から午後5時まで(正午から午後1時までの間を除く。) ※入札参加申込みを希望する方は、日程調整を行いますので、令和4年11月9日(水)までに、神戸市行財政局資産活用課(TEL. 078-322-5142)に連絡し、受付日時を予約のうえ、直接持参してください。※1号地については郵送による申込みは受けません。
	受付場所	神戸市中央区加納町6丁目5番1号 神戸市役所1号館17階 神戸市行財政局資産活用課

(2) 提出書類	<ul style="list-style-type: none"> ・ P 4 の「4. (1)入札参加申込み」の「提出書類」と同様です。 ※ 1 号地以外の物件と併せてお申込みの場合は、上記受付時（令和 4 年 1 1 月 1 0 日・1 1 日）に一括して入札参加書類をご提出ください。
(3) その他	<ul style="list-style-type: none"> ・ 1 号地については、参加書類の提出のみで、参加受付を行っていない場合は、入札必要書類は交付されません。必ず、電話にて参加受付の予約を行ってください。

(3) 入札必要書類の送付について

入札参加受付後に、神戸市より下記の入札に必要な書類を郵送します。（1 1 月 2 5 日（金）頃発送予定）

(1) 送付書類	<ul style="list-style-type: none"> ① 入札書 ② 入札保証金提出書 ③ 入札保証金の「納入通知書兼領収証書」 ④ 入札書提出用封筒（白色） ⑤ 入札関係書類送付用封筒（緑色） ⑥ 入札参加申込物件一覧（複数物件に入札参加を申込みの場合のみ）
(2) その他	<ul style="list-style-type: none"> ・ なお、令和 4 年 1 1 月 2 9 日（火）中に送付書類が到着しない場合は、神戸市行財政局資産活用課（TEL:078-322-5142）までご連絡ください。

(4) 入札保証金の納付について

入札に参加するには、事前に入札保証金を納めていただく必要がありますので、下記要領により納付してください。

(1) 入札保証金額	<ul style="list-style-type: none"> ・ 物件毎に、入札保証金額が定められています。 ・ 物件毎の入札保証金額は、P 2 の「1. 入札物件一覧」でご確認ください。
(2) 納付方法	<ul style="list-style-type: none"> ・ 神戸市より送付する所定の「納入通知書兼領収証書」により、神戸市の公金収納を取扱っている金融機関で納付してください。

★ 注 意 事 項 ★

- ・ 入札保証金が納入期限までに納付されていない場合、入札は無効となりますので、余裕をもって納付してください。
- ・ 入札保証金の納付には、神戸市から送付した「納入通知書兼領収証書」をご使用ください。所定の「納入通知書兼領収証書」以外の方法で入札保証金を納付された場合、入札は無効となります。
- ・ 落札できなかった場合の入札保証金の返還方法については、P 9 の「6. 入札保証金返還・帰属等」でご確認ください。入札保証金の返還には、開札後 2 週間程度かかります。なお、返還する口座情報に不備があった場合は、さらに時間を要する場合があります。

(5) 入札方法

入札参加希望者は、上記（3）で送付した入札必要書類により、下記のとおり入札をしてください。

なお、提出された「入札書」の書換え、引換え又は撤回を行うことはできません。

(1) 入札書の記載・封入	<ul style="list-style-type: none"> ① 「入札書」に必要事項を記載し、実印を押印してください。 <ul style="list-style-type: none"> ※ 入札金額は、物件の価格の総額を表示してください。また、建物付物件は、原則として建物に消費税及び地方消費税がかかりますので、入札金額はこれらを含めた金額を記載してください。 ※ 金額のはじめの数字の前に必ず「¥マーク」を記入してください。 ※ インク又はボールペンにより記入してください。 ② 「入札書提出用封筒」（白色）に必要事項を記載のうえ、「入札書」のみを入れて、封をしてください。 ③ 「入札書提出用封筒」（白色）に実印で割印をしてください。
---------------	--

<p>(2) 入札保証金提出書の記載</p>	<p>① 「入札保証金提出書」に必要事項を記載し、実印を押印してください。</p> <p>② 納付済の「納入通知書兼領収証書」の写しを「入札保証金提出書」の所定の場所に必ず貼り付けてください。</p> <p>③ 返還用口座の確認できる書類（通帳など）の写しを「入札保証金提出書」の所定の場所に、できるだけ貼り付けてください。</p> <p>※入札保証金の返還用口座内容については、通帳等により正確に記入してください。記入に誤りがある場合は、変更願の提出をお願いするなど、返還に日数を要することとなります。</p>	
<p>(3) 入札参加申込物件一覧との照合</p>	<p>・専用の封筒に封入したすべての「入札書」と、「入札参加申込物件一覧」を照合し、提出漏れがないことをご確認ください。また、やむをえず入札を辞退する物件がある場合は、「入札参加申込物件一覧」の該当物件を朱線で消してください。</p>	
<p>(4) 入札書類の提出</p>	<p>・「入札関係書類送付用封筒」（緑色）に下記提出書類を封入のうえ、郵送（特定記録郵便）にて提出してください。</p> <p>任意の封筒でも提出できますので、この場合は、宛名ラベル（様式⑤、本要領のP79に添付）をご利用ください。</p> <p>なお、直接持参いただいても結構です。</p>	
	<p>入札期間</p>	<p>令和4年12月16日（金）～12月23日（金）午後5時まで（必着）</p>
	<p>提出先</p>	<p>郵送</p> <p>〒650-0001 神戸市役所内郵便局留 神戸市行財政局資産活用課 ※入札期限までに到着しない場合は無効となりますので、余裕をもって差出してください。</p> <p>持参</p> <p>神戸市中央区加納町6丁目5番1号 神戸市役所1号館17階 神戸市行財政局資産活用課 ※受付時間：午前9時～12時、午後1時～5時（土・日・祝日除く）</p>
	<p>提出書類</p>	<p>・入札書提出用封筒（上記(1)に記載・封入したもの） ・入札保証金提出書（上記(2)に記載したもの） ・入札参加申込物件一覧（神戸市から送付したもの）</p>
<p>(5) 入札の変更等</p>	<p>・入札書類を提出した後は、入札書の書換え、引換え又は撤回をすることはできません。</p> <p>・入札を辞退する物件がある場合は、神戸市より送付する「受付番号の通知及び入札必要書類の送付について」の左下空白に入札辞退と記載し、同封している「納入通知書兼領収証書」と併せてご返送ください。</p>	

★ 注 意 事 項 ★

・落札後に契約を締結しなかった場合は、入札保証金の返還はできません。
現況、周辺環境や法令等の制限などについて十分に調査を行ったうえで、入札してください。

(6) 開札

下記の日程により、開札を行います。なお、開札への立ち会いは任意です。ただし、入札参加者以外が、開札会場へ入場することはできません。

※新型コロナウイルス感染防止対策で、入場制限や会場変更する場合があります。

変更があれば入札参加申込者に事前に通知します。

<p>(1) 日 時</p>	<p>令和5年1月11日（水） 午前9時30分より</p>
<p>(2) 場 所</p>	<p>神戸市中央区加納町6丁目5番1号 神戸市役所1号館24階「1241会議室」</p>

(3) 持参する物	・開札会場への入場には、入札保証金の「納入通知書兼領収証書」(原本)が必要となりますので、必ずご持参ください。
(4) 落札者の決定	・神戸市の最低売却価格(予定価格)以上の価格のうち、最高の価格をもって入札した者を落札者とします。ただし、後日、入札保証金の未納付や入札者の資格の欠如などP8「(7) 入札の無効」に定める事項に該当することが判明した場合は、その者の入札を無効とし、次に高い価格をもって入札した者を落札者とします。 ※同価の場合 落札者となるべき同価の入札をした者が2人以上あるときは、直ちに当該入札者に受付番号順でくじを引かせて落札者を決定します。この場合において、開札に参加していない者など、くじを引かない者があるときは、これに代えて当該入札事務に関係のない神戸市職員にくじを引かせます。
(5) 結果の通知	・開札結果は、入札参加者全員に対して郵送いたします。 令和5年1月12日(木)(発送予定)
(6) その他	・開札会場では、物件毎に落札者の氏名及び落札金額を発表いたします。

(7) 入札の無効

次のいずれかに該当する場合は、無効とします。

<ul style="list-style-type: none"> ・「入札書」が所定の日時を過ぎて到着したとき。 ・「入札参加申込書兼誓約書」もしくは「入札保証金提出書」の提出がないとき。 ・最低売却価格(予定価格)に達しない金額をもって入札したとき。 ・「入札書」の金額その他主要な事項の記載が確認し難いとき。 ・「入札書」に記名及び押印がないとき。 ・「入札書」の金額のはじめの数字の前に「¥」マークがないとき。 ・一の入札に対して2通以上の「入札書」を提出したとき。 ・入札保証金を納付せず、又はその金額に不足があるとき。 ・代理人による入札の場合において、「委任状」を提出しないとき。 ・入札者及びその代理人が他の入札代理人となり、又は数人共同して入札をしたとき。 ・入札者の資格のない者が入札したとき。 ・本市から交付された「入札書」以外の入札書により入札したとき。 ・鉛筆、シャープペンシルその他の訂正の容易な筆記具により「入札書」に記入したとき。 ・「入札書」の金額を訂正した場合において訂正印の押印がないとき。 ・前各号に掲げるもののほか、特に指定した事項に違反したとき。

(8) その他

(1) 入札結果の公開	・入札参加者全員の入札額(落札額含む)及び落札者名は公開とします。(開札日の16時以降、神戸市役所1号館17階 行財政局資産活用課の掲示板に掲示します。)また、落札者が法人の場合は、落札者の住所及び連絡先(電話番号、担当部署等)を公開することがあります。
(2) 入札の中止	・不正な入札が行われるおそれがあると認められるとき、又は災害その他入札の実施が困難な特別の事情が生じた場合は、入札を中止または延期することがあります。
(3) 再入札	・再入札は行いません。

5. 契約手続き

(1) 契約の締結

(1) 契約説明会	契約説明会日程	令和5年1月24日(火)・25日(水)
-----------	----------------	----------------------------

	<ul style="list-style-type: none"> ・契約説明会には、本人又は委任を受けた代理人の出席が必要です。 ・日時等の詳細は、開札日以降に送付する「落札通知書」にてご連絡いたします。日時の都合が悪い方は、事前に必ず神戸市までご連絡ください。 		
(2) 場 所	神戸市中央区浜辺通 2 丁目 1 番 3 0 号 三宮国際ビル 7 階 7 0 2 号室 ※落札者に直接連絡いたします。		
(3) 必要書類等	<ul style="list-style-type: none"> ・下記の必要書類を持参してください。 【全員】 <ul style="list-style-type: none"> ① 落札通知書（落札決定後に神戸市より送付します。） 【個人のみ】 <ul style="list-style-type: none"> ② 成年後見制度における登記されていないことの証明書 ※成年被後見人、被保佐人、被補助人とする記録がないことの証明が必要です。 ※法務局又は地方法務局で交付してもらってください。手続きについては、最寄りの地方法務局にお問い合わせください。 (神戸地方法務局 神戸市中央区波止場町 1 番 1 号 TEL:078-392-1821) ③ 破産に関する証明書 ※本籍地の市区町村で交付してもらってください。 【契約説明会の当日に「土地売買契約書」に署名・押印を希望する場合のみ】 <ul style="list-style-type: none"> ④ 実印（代理人が契約を締結する場合は、「委任状」と委任状に押印した受任者の印鑑） ⑤ 土地売買契約書に貼付する収入印紙（事前に郵便局等でご購入ください。） 		
(4) 契約締結	<table border="1"> <tr> <td>契約締結期限</td> <td>令和 5 年 2 月 8 日（水）午後 5 時まで</td> </tr> </table>	契約締結期限	令和 5 年 2 月 8 日（水）午後 5 時まで
	契約締結期限	令和 5 年 2 月 8 日（水）午後 5 時まで	
<ul style="list-style-type: none"> ・上記契約締結期限までに、署名・押印し収入印紙を貼付した「土地売買契約書」を提出していただきます。 ・なお、上記(1)の契約説明会当日に「土地売買契約書」に署名・押印をすることもできます。当日に署名・押印を希望する場合は、事前に必ず神戸市までご連絡いただき、上記(3)の④・⑤も持参してください。 			

(2) 契約の確定

(1) 契約の確定	・契約は、神戸市が落札者とともに「土地売買契約書」に署名・押印したときに確定します。
-----------	--

(3) 契約保証金

(1) 入札保証金の充当	・契約の確定と同時に、入札保証金の全額を契約保証金に充当します。
(2) 契約保証金の充当	・契約保証金は、売買代金と契約保証金との差額の支払いと同時に、売買代金に充当します。
(3) 契約保証金の帰属	・契約者が売買代金と契約保証金との差額を納入期限までに納入しない等の理由により、売買契約を解除した場合には、契約保証金は神戸市に帰属します。

6. 入札保証金返還・帰属等

(1) 返還方法	<ul style="list-style-type: none"> ・落札者以外の者が納付した入札保証金は、「入札保証金提出書」に記載された金融機関の預金口座に振り込む方法により還付します。 ただし、入札保証金は、その受入期間について利息は付きません。 ・返還には開札後 2 週間程度かかります。なお、返還する口座情報に不備があった場合などは、より時間を要することがあります。
(2) 入札保証金の帰属	・落札者が、契約締結期限までに契約の締結に応じない場合には、落札はその効力を失い、落札者が納付した入札保証金は、神戸市に帰属します。

7. 売買代金の支払期限

売買代金と契約保証金（＝入札保証金）との差額を下記期限までに納付していただきます。

売買代金支払期限	令和 5 年 2 月 2 8 日（火）
-----------------	----------------------------

8. 契約費用及び公租公課等

次の費用等は、落札者の負担となります。

- ・「土地売買契約書」に貼付する収入印紙の費用
 - ・所有権の移転登記に必要な登録免許税
 - ・落札者を義務者として課される公租公課
 - ・その他契約に要する費用
- ※内容については、各関係機関にお問い合わせください。

参 考

〔契約書貼付の収入印紙の額〕 ※令和6年3月31日まで		
	〔契 約 金 額〕	〔収入印紙の額〕
100万円を超え	500万円以下のもの	1千円
500万円を超え	1千万円以下のもの	5千円
1千万円を超え	5千万円以下のもの	1万円
5千万円を超え	1億円以下のもの	3万円
1億円を超え	5億円以下のもの	6万円

9. 所有権の移転及び物件の引渡し

(1) 所有権の移転	<ul style="list-style-type: none"> ・所有権は、売買代金完納と同時に移転します。登記の手続きは本市が行いますが、登録免許税等諸費用は落札者の負担となります。 ※登記に際して、「印鑑証明書」、「住民票（マイナンバーの記載がないもの）」、「代表者事項証明書」等必要書類のご提出をお願いします。 ※所有権移転登記は、「入札参加申込書兼誓約書」に記載された名義でしか行いません。 <div style="border: 1px dashed black; padding: 5px; margin-top: 10px;"> <p>〔登録免許税額〕</p> <p>登録免許税額＝課税標準額×15／1,000（令和5年3月31日まで）</p> <p>※課税標準額：固定資産税課税台帳価格 （入札物件の近傍宅地の固定資産税課税台帳に比準して算定）</p> </div>
(2) 物件の引渡し	<ul style="list-style-type: none"> ・売払物件は所有権移転登記完了後、現状有姿で現地立ち会いのうえ引渡しを行います。 ※現地に設置されているフェンス等を神戸市で撤去することはありません。

10. 随意契約

入札物件のうち、落札者がいない物件は、随意契約にて売り払う場合があります。先着順で「市有不動産売却願兼誓約書」を提出していただき、最低売却価格以上の金額であった場合に契約手続きを進めていきます。

(1) 随意契約対象物件	<ul style="list-style-type: none"> ・落札者がいない物件 ※最終的に随意契約の対象となった物件については、開札終了後、神戸市役所1号館17階 行財政局資産活用課の掲示板に掲示します。 ※なお、入札書の提出がない物件については、入札期間終了後、神戸市ホームページに掲載します。
(2) 必要な資格	<ul style="list-style-type: none"> ・入札参加資格と同様とします。P3の「2. 入札参加者の資格」をご確認ください。
(3) 売却願提出期間	令和5年1月12日（木）～令和5年8月31日（木）

<p>(4) 売却願提出方法</p>	<ul style="list-style-type: none"> ・「市有不動産売却願兼誓約書」(様式③、本要領のP 7 7に添付)に必要な事項を記入・押印のうえ、添付書類を添えて、下記提出場所まで持参してください。 (添付書類) <ul style="list-style-type: none"> (ア) 印鑑登録証明書(法人の場合は印鑑証明書) (イ) 登記事項証明書〔履歴事項全部証明書〕(法人のみ) ※(ア)・(イ)は発行後3ヶ月以内のもの (提出場所) <ul style="list-style-type: none"> 神戸市中央区加納町6丁目5番1号 神戸市役所1号館17階 神戸市行財政局資産活用課 受付時間: 午前9時～12時、午後1時～5時(土・日・祝日を除く) ※郵送での売却願の提出は受け付けませんので、必ず持参してください。 ※先着順の受付となります〔受付の初日{令和5年1月12日(木)}については、午前9時に神戸市役所行財政局資産活用課に到着している者は同着とみなします〕。なお、複数の「市有不動産売却願兼誓約書」が同時に提出された場合には、最高価格を提示した者に対して売り払います。また、同額の場合は、抽選により売り払う対象者を決定いたします。 ※「市有不動産売却願兼誓約書」の記入例は、P 7 6をご参照ください。
<p>(5) そ の 他</p>	<ul style="list-style-type: none"> ・随意契約受付後に、神戸市より契約保証金の「納入通知書兼領収証書」を送付しますので、神戸市の公金収納を取扱っている金融機関で納付してください。契約保証金納付後に契約を締結いたします。 ・契約締結の時に、下記の必要書類を提出していただきます。 【全員】 <ul style="list-style-type: none"> ① 土地売買契約書に貼付する収入印紙 【個人のみ】 <ul style="list-style-type: none"> ② 成年後見制度における登記されていないことの証明書 <ul style="list-style-type: none"> ※成年被後見人、被保佐人、被補助人とする記録がないことの証明が必要です。 ※法務局又は地方法務局で交付してもらってください。手続きについては、最寄りの地方法務局にお問い合わせください。 (神戸地方法務局 神戸市中央区波止場町1番1号 TEL:078-392-1821) ③ 破産に関する証明書 <ul style="list-style-type: none"> ※本籍地の市区町村で交付してもらってください。 ・契約締結後は、契約者氏名及び契約金額を公開とし、契約者が法人の場合は契約者の住所及び連絡先(電話番号、担当部署等)も公開することがあります。

11. その他

<ul style="list-style-type: none"> ① 入札に参加しようとする方は、本要領に記載された事項を熟読しておいてください。なお、物件調書、位置図、画地図は参考資料としてご利用ください。 ② 現状有姿での売渡しとなりますので、必ず事前に現地で現況等を確認し、不明な点につきましては事前に関係機関に確認のうえ、入札にご参加ください。 ③ 土地の利用制限等については、あらかじめ各自で関係機関にご確認ください。

☆☆☆ Q & A ☆☆☆

質 問	回 答
<ul style="list-style-type: none"> 入札保証金はいつまでに納付すればいいのでしょうか。 	<ul style="list-style-type: none"> 入札書提出時に、入札保証金の納入通知書兼領収証書（納付済）の写しを提出していただく必要がありますので、入札書提出までに納付してください。
<ul style="list-style-type: none"> 購入に際して、資金の面で共有にしたいのですが。 	<ul style="list-style-type: none"> 落札後の売買契約の締結や所有権移転登記は、「入札参加申込書兼誓約書」に記載された名義でしか行いません。共有を希望される場合には、必ず連名でお申込みください。
<ul style="list-style-type: none"> 落札後に契約を締結しなかった場合、入札保証金はどうなりますか。 	<ul style="list-style-type: none"> 入札保証金は神戸市に帰属するため、入札保証金の返還はできません。
<ul style="list-style-type: none"> 売買契約締結後、転売はできますか。また、分筆はできますか。 	<ul style="list-style-type: none"> 転売は可能です。ただし、特約条項を承継させる必要があります。 分筆は可能です。ただし、分筆作業（境界確認等を含む）は落札者の負担となります。
<ul style="list-style-type: none"> 買戻特約が原則登記されるとありますが、買戻特約が登記されない場合とはどのような場合でしょうか。 	<ul style="list-style-type: none"> 当該地が下記に該当する場合は、原則、買戻特約を登記しません。なお、当然ながら登記しない場合であっても、買戻特約は有効です。 <ul style="list-style-type: none"> 第1種低層住居専用地域 第2種低層住居専用地域 第1種中高層住居専用地域 市街化調整区域
<ul style="list-style-type: none"> 買戻特約が登記された場合、登記簿には、何が記載されるのでしょうか。 	<ul style="list-style-type: none"> 買戻特約が登記された場合、「甲区」に、「登記原因」、「売買代金」、「契約費用」、「期間」、「買戻権者」が記載されます。
<ul style="list-style-type: none"> 転売する際には、買戻特約の登記は抹消されるのでしょうか。 	<ul style="list-style-type: none"> 転売時に買戻特約の登記を抹消することはありません。
<ul style="list-style-type: none"> 買戻特約登記の期間経過後の手続きはどのようになりますか。 	<ul style="list-style-type: none"> 土地の所有者より神戸市に抹消の依頼を行ってください。なお、抹消手続きは神戸市で行いますが、抹消にかかる費用は土地所有者の負担となります。
<ul style="list-style-type: none"> 埋蔵文化財包蔵地の区域内にありますので、建物建築等の60日前までに、文化財保護法に基づく届出が必要とありますが。 	<ul style="list-style-type: none"> 場合によっては、発掘調査が必要となる可能性がありますので、建物建築等をする前に事前に文化スポーツ局文化財課に届け出ていただくこととなります。なお、発掘調査が必要な場合の費用等詳しくは、文化スポーツ局文化財課（TEL:078-322-5799）にお問い合わせください。
<ul style="list-style-type: none"> 物件調書の「ガス」、「水道」、「下水道」の欄に「配管有」とありますが、引き込み工事は神戸市でしてもらえるのでしょうか。 	<ul style="list-style-type: none"> 「配管有」の物件については、前面道路に本管が設置されているものの、宅地内への引き込みが確認できていません。また、「無」の物件については、前面道路に本管が設置されておらず、供給可能な地点までの配管工事が必要となります。 利用にあたっての必要な工事は、落札者の負担において行っていただくこととなりますので、土地の利用に際しては、入札する前に必ず供給事業者と十分な協議を行ってください。

- ・住宅敷地として検討しているが、
- ①どのような建物が建築できるのか
- ②住宅ローンの相談ものってもらえるのか。

- ①利用予定計画を満たす物件かどうかについては、土地の利用制限や各種規制等について、ご自身で関係機関にご確認ください。
- ②住宅ローン等の資金計画については、ご自身でお調べください。

なお、神戸市すまいとまちの安心支援センター「すまいるネット」では、神戸市民の住まいに関する相談業務を行っています。自ら居住する住宅敷地として購入を検討している方であれば、建築計画や資金計画について相談員のアドバイスを受けることができますので、ご利用ください。

ただし収益物件などの場合や、法人の方のご相談はお受けできませんのでご了承ください。

神戸市すまいとまちの安心支援センター「すまいるネット」

所在地 神戸市長田区二葉町5丁目1-1
アスタくにづか5番館2階

相談日時 午前10時～午後5時まで
(水曜・日曜・祝日定休)

相談専用電話 078-647-9900

URL <https://www.smilenet.kobe-sumai-machi.or.jp/>

(契約不適合責任)

第9条 乙は、この土地にこの契約の内容に適合しないものがあることを発見しても、甲に対して履行の追完請求、売買代金の減額若しくは損害賠償の請求又は契約の解除をすることができない。ただし、当該契約の不適合が、甲の責任によって生じたものである場合に限り、乙は、履行の追完請求、売買代金の減額若しくは損害賠償の請求又は契約の解除について、引渡しの日から2年以内に甲に対して協議を申し出ることができるものとし、甲は協議に応じるものとする。

(公序良俗に反する使用の禁止)

第10条 乙は、この土地を暴力団員による不当な行為の防止等に関する法律（平成3年法律第77号）第2条第2号に定める暴力団その他の反社会的団体及びそれらの構成員がその活動のために利用する等公序良俗に反する用に使用してはならない。

2 乙は、この土地の所有権を第三者に移転する場合には、前項の使用の禁止を書面によって承継させるものとし、当該第三者に対して前項の定めを反する使用をさせてはならない。

3 乙は、前項の第三者がこの土地の所有権を移転する場合にも同様に前2項の内容を転得者に承継することを書面で義務づけなければならない。

4 乙は、この土地を第三者に使用させる場合には、当該第三者に対して本条第1項の定めを反する使用をさせてはならない。この場合において、乙は、第1項の使用の禁止をまぬがれるものではない。

5 乙は、前項の第三者が新たな第三者にこの土地を使用させる場合も同様に、本条第1項及び第4項の内容を遵守させなければならない。

(風俗営業等の禁止)

第11条 乙は、この契約締結の日から5年間、この土地を風俗営業等の規制及び業務の適正化等に関する法律（昭和23年法律第122号）第2条第1項に定める風俗営業、同条第5項に定める性風俗関連特殊営業、同条第11項に定める特定遊興飲食店営業の用に使用してはならない。

2 乙は、この契約締結の日から5年以内にこの土地の所有権を第三者に移転する場合には、その残存期間について、前項の使用の禁止を書面によって承継させるものとし、当該第三者に対して前項の定めを反する使用をさせてはならない。

3 乙は、この契約締結の日から5年以内にこの土地を第三者に使用させる場合には、その残存期間について、当該第三者に対して本条第1項の定めを反する使用をさせてはならない。この場合において、乙は、第1項の使用の禁止をまぬがれるものではない。

(実地調査等)

第12条 甲は、前2条に定める内容に関し、必要があると認めるときは、乙に対し、質問し、立入検査を行い、帳簿、書類その他の物件を調査し、又は参考となるべき報告若しくは資料の提出を求めることができる。

2 乙は、甲から要求があるときは、前2条に定める内容に関し、その事実を証する書類その他の資料を添えてこの土地の利用状況等を直ちに甲に報告しなければならない。

3 乙は、正当な理由なく前2項に定める調査を拒み、妨げ若しくは忌避し又は報告若しくは資料の提出を怠ってはならない。

(違約金)

第13条 乙は、次の各号に定める事由が生じたときは、それぞれ次の各号に定める金額（ただし、1円未満の端数を生じるときは、これを切り捨てるものとする。）を違約金として甲

に支払わなければならない。

- (1) 第10条又は第11条に定める義務に違反したときは、第2条第2項に定める売買代金の100分の30に相当する金額
 - (2) 前条に定める義務に違反したときは、第2条第2項に定める売買代金の100分の10に相当する金額
- 2 前項の違約金は、違約罰であり、第15条第3号及び第16条第3項第4号に定める損害賠償の額の予定又はその一部とは解釈しない。

(買戻特約及び特約登記)

第14条 甲は、乙又はこの土地の転得者が第10条の定め違反した場合には、この土地の買戻しをすることができるものとする。

- 2 前項に定める買戻しの期間は、この契約締結の日から10年間とする。
- 3 甲は、前2項の規定に基づく買戻しの特約登記をすることができるものとする。この場合において、甲が請求したときは、乙は特約登記に必要な書類を第6条第2項の書類とともに甲に提出しなければならない。

(買戻権の行使)

第15条 甲が、前条に定める買戻権を行使するときは、次の各号によるものとする。

- (1) この土地の売買に伴い乙が支払った売買代金(この土地の一部について買戻権を行使する場合にあっては、買戻し対象地の面積がこの土地の総面積に占める割合を売買代金に乗じた額)は、乙が第17条に定める義務を履行した後、利息を付さないで返還するものとする。
- (2) 乙が負担した契約費用及びこの土地に支出した必要費、有益費その他一切の費用並びに乙が支払った第5条第2項の規定による遅延利息及び第13条第1項の規定による違約金は、甲は、乙に償還又は返還しないものとする。
- (3) 甲に損害があれば、甲は、乙にその賠償を請求することができる。
- (4) 乙に損害があっても、乙は、甲にその賠償を請求することができない。

(契約の解除)

第16条 甲は、乙がこの契約に定める義務を履行しないときは、相当の期間を定めて催告のうえ、この契約を解除することができる。

- 2 次の各号の一に該当するときは、甲は、催告を要しないで直ちにこの契約を解除することができる。
 - (1) 乙が第10条の定め違反したとき。
 - (2) 乙に偽りその他不正な行為があったとき。
- 3 前2項の規定により、甲がこの契約を解除した場合は、次の各号によるものとする。
 - (1) 乙が第4条第1項に定める義務を履行していないときは、契約保証金は甲に帰属し、返還しない。
 - (2) 乙が第4条第1項に定める義務を既に履行しているときは、甲は、乙が次条に定める義務を履行した後、既納の売買代金から契約保証金相当額を差し引いたうえで残額を利息を付さないで乙に返還するものとする。ただし、この場合における契約保証金相当額は、第13条第1項の規定による違約金の一部又は本項第4号に定める損害賠償の額の予定若しくはその一部とは解釈しない。
 - (3) 乙が負担した契約費用及びこの土地に支出した必要費、有益費その他一切の費用並びに乙が支払った第5条第2項の規定による遅延利息及び第13条第1項の規定による違約金は、甲は、乙に償還又は返還しないものとする。

- (4) 甲に損害があれば、甲は、乙にその賠償を請求することができる。
- (5) 乙に損害があっても、乙は、甲にその賠償を請求することができない。

(原状回復の義務)

第17条 甲が第14条に規定する買戻権又は前条に規定する解除権を行使したときは、乙は、自己の費用と責任において、この土地を原状に回復し、甲の指定する期日までに返還しなければならない。ただし、甲が原状に復することを必要としないと認めるときは、この限りではない。

(相殺等)

第18条 甲が第14条に規定する買戻権又は第16条に規定する解除権を行使した場合について、以下のとおり定める。

- (1) 乙が甲に対して有する売買代金返還請求権は譲渡できない。
- (2) 甲が乙に対して有する違約金請求権は譲渡できない。
- (3) 乙が甲に対して有する売買代金返還請求権と甲が乙に対して有する違約金請求権は、甲の買戻権又は解除権の行使により当然に相殺されるものとする。
- (4) 甲は、乙が第15条第3号又は第16条第3項第4号に規定する損害賠償金を甲に支払うべき義務があるときは、返還する売買代金と相殺することができる。

2 前項の場合において、乙、この土地の転得者又はこの土地の上に住宅を所有する者が独立行政法人住宅金融支援機構（以下「機構」という。）及び機構の証券化支援事業によって機構に債権を譲渡することとなる金融機関（以下これらを「機構等」という。）との間で金銭消費貸借契約を締結し、機構等に対して債務を負っているときは、甲は、前項の相殺後の返還金額の範囲内において機構等の債権相当額を機構等に償還し、残額を乙に返還することができるものとする。

(公租公課)

第19条 この土地に対して賦課される公租公課で、乙を義務者として課されるものについては、乙の負担とする。

(契約費用等)

第20条 この契約の締結に要する費用及び第6条第2項の所有権移転登記手続に要する費用は、乙の負担とする。

(相隣関係等)

第21条 乙は、土地引渡し以後においては、十分な注意をもって土地を管理し、近隣住民その他第三者との紛争が生じないように留意するものとする。

(暴力団等に対する除外措置)

第22条 乙は、本契約締結にあたり、乙が暴力団員による不当な行為の防止等に関する法律（平成3年法律第77号）第2条第6号に規定する暴力団員、役員若しくは実質的に経営に関与する者が暴力団員である法人等、その他暴力団（同法第2条第2号に規定する暴力団をいう。）及び暴力団員と社会的に非難されるべき関係を有している者（神戸市契約事務等からの暴力団等の排除に関する要綱（平成22年5月26日市長決定）第5条に該当する者）に該当しないことを確認する。

2 前項の規定にかかわらず、乙が暴力団員、役員若しくは実質的に経営に関与する者が暴力団員である法人等、その他暴力団及び暴力団員と社会的に非難されるべき関係を有する者であることが判明した場合には、甲は乙に対して違約金の請求、買戻権の行使、契約の解除を

行うことができる。

- 3 前項の違約金は、第2条第2項に定める売買代金の100分の10に相当する金額とし、第13条第2項の規定を準用する。
- 4 第2項の買戻権の行使にあたっては、第14条第1項及び第2項並びに第15条の規定を、契約の解除にあたっては、第16条の規定をそれぞれ準用する。

(管轄裁判所)

第23条 この契約から生じる一切の訴えについては、この土地の所在地を管轄する地方裁判所又は簡易裁判所をもって管轄裁判所とする。

(疑義の決定)

第24条 この契約において疑義が生じたとき又はこの契約に定めのない事項については、甲乙協議のうえ定めるものとする。

この契約の締結を証するため、本書2通を作成し、甲乙それぞれ記名押印のうえ、各自その1通を保有する。

令和 年 月 日

神戸市中央区加納町6丁目5番1号

甲 神戸市

代表者 神戸市長 久元 喜造 ⑩

住所

乙

氏名 ⑩

記

土地の表示

所 在	地 番	地 目	地 積	
			公 簿	実 測
			m ²	m ²

別紙添付図面のとおり

[担当部局]

【神戸市契約事務等からの暴力団等の排除に関する要綱（平成 22 年 5 月 26 日市長決定）抜粋】

（暴力団等に関係するかどうかの照会）

第 4 条 市長は、必要があると認めるときは、平成 22 年 5 月 26 日付けで兵庫県警察本部長（以下「本部長」という。）との間で取り交わした神戸市が行うすべての契約等からの暴力団等の排除に関する合意書に基づいて又は当該合意書の趣旨に基づいて、次に掲げる者に関して次条各号に定める事項に該当するかどうかにつき、本部長に対して照会を行うものとする。

(1) 省略

(2) 公有財産処分等契約に関連して次に掲げる者

ア 次に掲げる書面を市長に提出した者

(ア) 入札参加申込書

(イ) (ア)に掲げるもののほか、公有財産処分等契約について本市の契約の相手方になることを希望する旨の書面

イ 本市と契約を締結する予定となっている者又は候補となっている者

ウ 本市が契約を締結した場合にあっては、当該契約の相手方

エ アからウまでに掲げるもののほか、本市が締結しようとしている契約についての事務の連絡を行う者その他の関係者

(3) 省略

(4) 省略

(5) 省略

(6) 前各号に掲げるもののほか、これらの者に準ずる者として市長が認める者

2 前項の照会を行う際に本部長に提供する個人情報の取扱いについては、神戸市個人情報保護条例（平成 9 年 10 月条例第 40 号）の規定に従わなければならない。

第 5 条 前条第 1 項に規定する次条各号に定める事項は、次に掲げる事項とする。

(1) 前条第 1 項各号に掲げる者が法人等である場合にあっては、当該法人等について暴力団員が、役員として又は実質的に、経営に関与していること。

(2) 前条第 1 項各号に掲げる者が個人又は個人事業者である場合にあっては、当該個人又は個人事業者が暴力団員であること。

(3) 前条第 1 項各号に掲げる者が、暴力団員を、相当の責任の地位にある者として使用し、又は代理人として選任していること。

(4) 次に掲げる者のいずれかが、自己、自己が経営する法人等、自己が所属する法人等又は第三者の利益を図るため、又は第三者に損害を与えるために、暴力団の威力を利用していること。

ア 前条第 1 項各号に掲げる者

イ 前条第 1 項各号に掲げる者が法人等である場合にあっては、当該法人等の役員

ウ 前条第 1 項各号に掲げる者に使用される者であって、相当の責任の地位にある者

(5) 前号アからウまでに掲げる者のいずれかが、暴力団又は暴力団員（以下「暴力団等」という。）に金銭的な援助を行い、その他経済的な便宜を図っていること。

(6) 第 4 号アからウまでに掲げる者のいずれかが、暴力団等に関係する事業者であることを知りながら、当該事業者を下請負又は再委託を行い、その他当該事業者を利用していること。

(7) 前各号に掲げるもののほか、第 4 号アからウまでに掲げる者のいずれかが、暴力団等と社会的に非難されるべき関係を有していること。

物件調書・位置図・画地図

☆☆☆ 注意事項 ☆☆☆

- 土地は現況でお渡しします。土地の現況や電柱、支線、街灯、クリーンステーション、その他施設の位置等を必ず現地でご確認のうえで、お申込みください。
- 土地の利用制限等については、あらかじめ各自で関係機関にご確認ください。

(物件 調 書)

- 物件調書は、入札参加者が物件の概要を把握するための参考資料ですので、必ず入札参加者ご自身において現地及び諸規制について調査確認を行ってください。
- 面積や地目が、公簿と実測（現況）で相違する物件がありますが、現況での処分となり、神戸市で地積更正等を行いません。地積更正等が必要な場合は、落札者の負担において行っていただくことになります。
- 物件調書の道路状況欄中、〔 〕内の表記は建築基準法上の道路種別を表します。

【参考】建築基準法第42条（抄）

第42条 この章の規定において「道路」とは、次の各号の一に該当する幅員4メートル（特定行政庁がその地方の気候若しくは風土の特殊性又は土地の状況により必要と認めて都道府県都市計画審議会の議を経て指定する区域内においては、6メートル。次項及び第3項において同じ。）以上のもの（地下におけるものを除く。）をいう。

一 道路法（昭和27年法律第180号）による道路

二 都市計画法、土地区画整理法（昭和29年法律第119号）、旧住宅地造成事業に関する法律（昭和39年法律第160号）、都市再開発法（昭和44年法律第38号）、新都市基盤整備法（昭和47年法律第86号）、大都市地域における住宅及び住宅地の供給の促進に関する特別措置法（昭和50年法律第67号）又は密集市街地整備法（第6章に限る。以下この項において同じ。）による道路

三 この章の規定が適用されるに至った際現に存在する道

四 道路法、都市計画法、土地区画整理法、都市再開発法、新都市基盤整備法、大都市地域における住宅及び住宅地の供給の促進に関する特別措置法又は密集市街地整備法 による新設又は変更の事業計画のある道路で、2年以内にその事業が執行される予定のものとして特定行政庁が指定したもの

五 土地を建築物の敷地として利用するため、道路法、都市計画法、土地区画整理法、都市再開発法、新都市基盤整備法、大都市地域における住宅及び住宅地の供給の促進に関する特別措置法又は密集市街地整備法によらないで築造する政令で定める基準に適合する道で、これを築造しようとする者が特定行政庁からその位置の指定を受けたもの

2 この章の規定が適用されるに至った際現に建築物が立ち並んでいる幅員4メートル未満の道で、特定行政庁の指定したものは、前項の規定にかかわらず、同項の道路とみなし、その中心線からの水平距離2メートル（前項の規定により指定された区域内においては、3メートル（特定行政庁が周囲の状況により避難及び通行の安全上支障がないと認める場合は、2メートル）。以下この項及び次項において同じ。）の線をその道路の境界線とみなす。ただし、当該道がその中心線からの水平距離2メートル未満でがけ地、川、線路敷地その他これらに類するものに沿う場合においては、当該がけ地等の道の側の境界線及びその境界線から道の側に水平距離4メートルの線をその道路の境界線とみなす。

- 各種供給処理施設（ガス・上下水道等）の利用にあたっては、各供給事業者と十分協議してください。なお、利用にあたって必要な工事等については、落札者の負担において行っていただくこととなります。
- 「道路明示」、「境界確認」が「無」となっている物件について、事業遂行上で境界確認書等が必要となる場合は、落札者の負担において行っていただくこととなります。
- 埋蔵文化財の試掘調査等の事由により、宅地の一部を掘削していることがあります。

（ 位 置 図 ）

- 位置図は、現地調査のための参考資料ですので、道路の整備や建物の新築・解体などにより現況と相違している可能性があります。**なお、現況と異なる場合は現況が優先します。**また、位置図に記載されている数字は、建物の階数や土地のレベル等を表すものですが、現況と相違している可能性があります。

（ 画 地 図 ）

- 画地図は、あらかじめ現地の概要をつかんでいただくために作成した図面で、現況を全て正確にあらわしたものではありません。現地の状況は、必ず入札参加者ご自身でご確認ください。**なお、現況と異なる場合は現況が優先します。**
- 複数の用途地域にまたがる物件については、画地図に用途界を表記しておりますが、用途界については、必ずご自身でご確認ください。

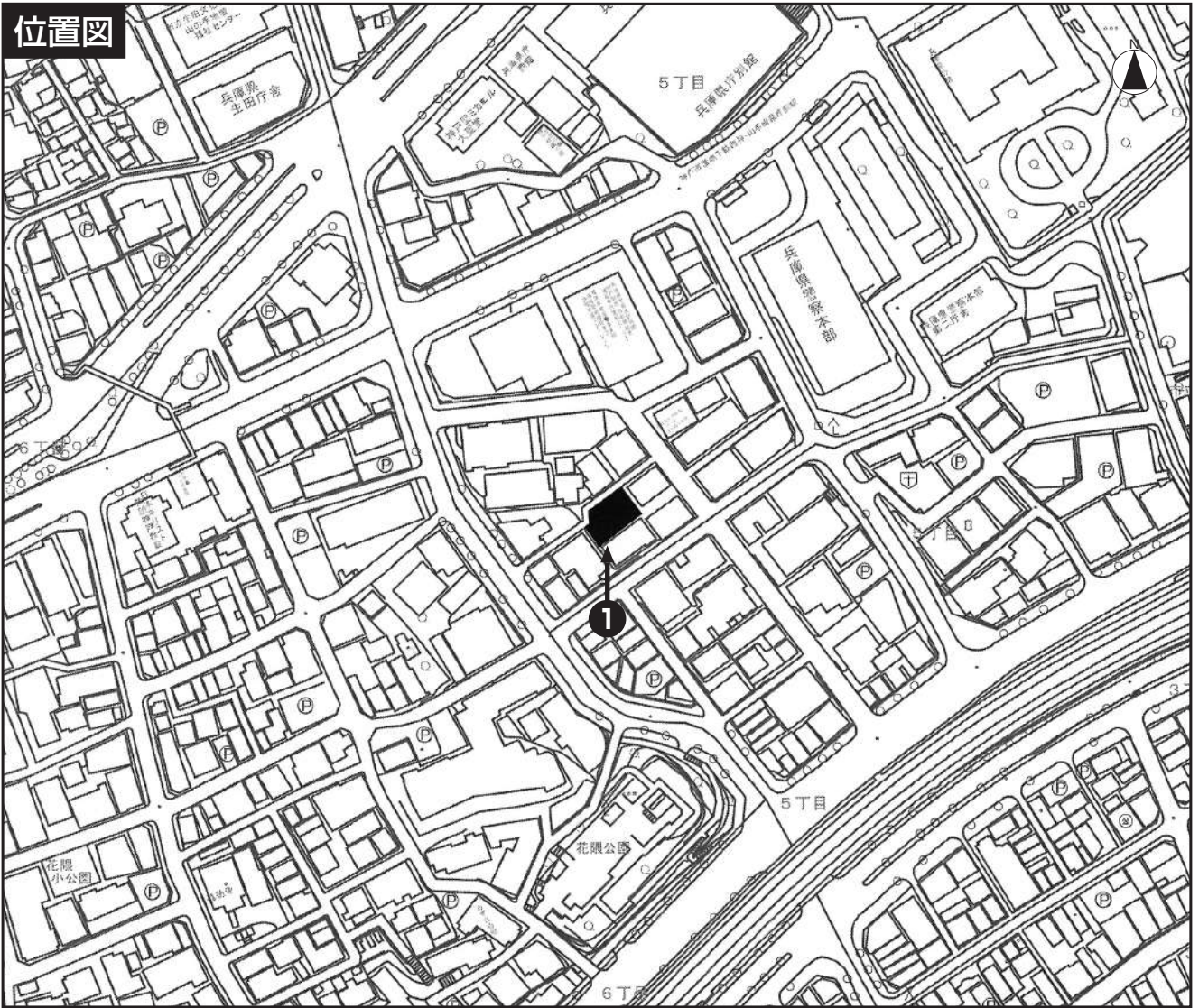
物 件 調 査 書

1 号地

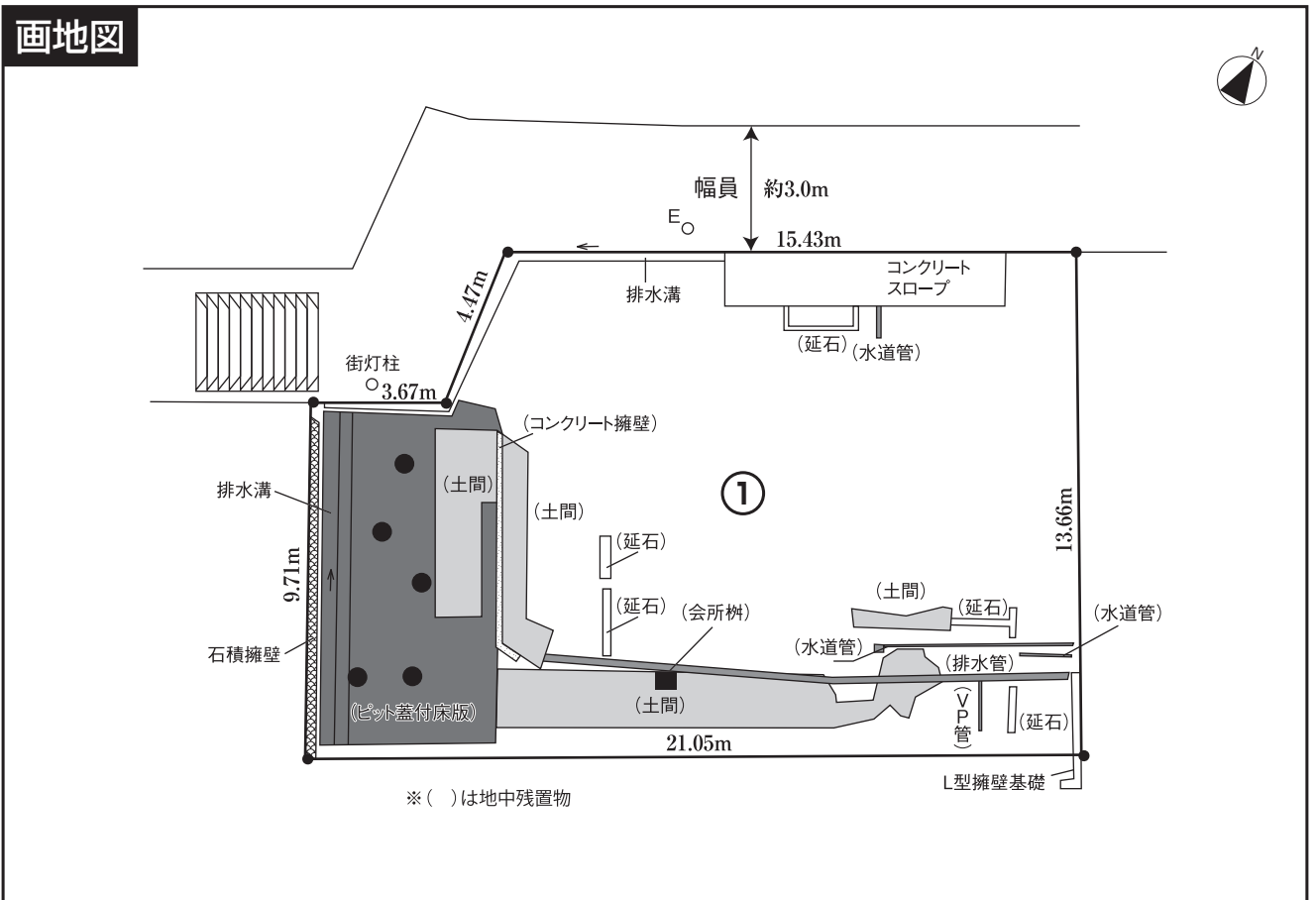
所在地	地 番	神戸市中央区下山手通5丁目9番10				
	住居表示	—				
地 目	公 簿	宅 地	現 況	宅 地		
面 積	公 簿	268.73㎡	実 測	268.73㎡		
地 勢	平 坦 (道路との高低差あり)					
区 域 区 分	市 街 化 区 域		用 途 地 域	商 業		
建 ぺ い 率	80%		容 積 率	400%		
高 度 地 区	指定なし		防 火 地 域	防火地域		
その他制限	都心機能誘導地区 (都心機能活性化地区)、中央駐車場整備地区、眺望景観形成地域 (ポーアイしおさい公園、ビーナステラス/区域①・②・a)					
道 路 状 況	北 側	幅員約3.0mの公道〔42条2項〕				
	南 側	無				
	東・西側	無				
電 気	関西電力株 / 前面道路に配線有					
ガ ス	大阪ガス株 / 前面道路に50mmの管が配管有					
水 道	神戸市水道局/前面道路の西側に40mmの管、東側に25mmの管が配管有					
下 水 道	神戸市建設局/前面道路に150mmの管が配管有					
工 業 用 水	神戸市水道局/無					
最 寄 り 駅 及 交 通 機 関	市営地下鉄西神・山手線「県庁前」駅から徒歩約3分 JR元町駅から徒歩約7分					
境 界	道路明示	有	境界確認	換地処分	境界標	有
現 況	石 積 等	西側石積擁壁・北側コンクリート擁壁			地下基礎等	下記参照
その他特記事項	<ul style="list-style-type: none"> ・売却対象地において地下基礎等の調査を実施し、ピット蓋付床版、土間コンクリート、コンクリート擁壁、延石、排水管・会所桝、水道管・止水バルブ、転石・コンクリート・レンガ等が発見されましたが、残置しており、現状での引渡しとなります。詳しくは、下記担当課までお問い合わせください。 ・埋蔵文化財包蔵地の区域内に位置するため、建物建築等の工事着手の60日前までに文化財保護法に基づく届出が必要です。詳しくは、文化スポーツ局文化財課 (TEL:078-322-5799) までお問い合わせください。 ・売却対象地に建築物を計画する場合、神戸市建築物の安全性の確保等に関する条例第20条 (通称「がけ条例」) の適用を受ける場合があります。詳しくは、建築住宅局建築指導部建築安全課建築安全係 (TEL:078-595-6562) までお問い合わせください。 ・売却対象地南東側にコンクリート擁壁 (L型) があり、南側隣接地に連続していますが、現状での引渡しとなります。工事をする際は、隣接者との協議が必要です。 ・売却対象地北東側において侵入防止柵が東側隣接地に越境し、南東側において東側隣接地の侵入防止板が売却対象地に越境していますが、現状での引渡しとなります。 ・前面道路に電柱及び街灯柱があり、電線が売却対象地内北西側において一部上空を越境していますが、現状での引き渡しとなります。 ・前面道路は、幅員が4m未満の2項道路 (建築基準法第42条第2項) のため、建築の際は道路の中心線から水平距離で2m後退する必要がありますが、売却対象地と道路との高低差 (最大約100cm) については、道路管理者との協議が必要です。 ・前面道路幅員により、指定容積率は利用できない場合があります。 ・売却対象地は「神戸市都市空間向上計画」において、「駅・主要バス停周辺居住区域」内及び「広域型都市機能誘導区域 (都心)」内に存しています。一定の開発行為や建築等を行う場合、届出が必要となります。詳しくは「神戸市都市空間向上計画 (立地適正化計画) に関する届出制度の手引」 (https://www.city.kobe.lg.jp/documents/10460/todokedenotebiki4.pdf) をご確認ください。 (届出先: 都市局都市計画課 TEL. 078-595-6709) 					

この物件に関して記載している内容は、関係機関や現地を確認のうえ令和4年9月1日に作成したものです。詳細については、都市局 用地活用推進課 (TEL:078-595-6756) までお問い合わせください。

位置図



画地図

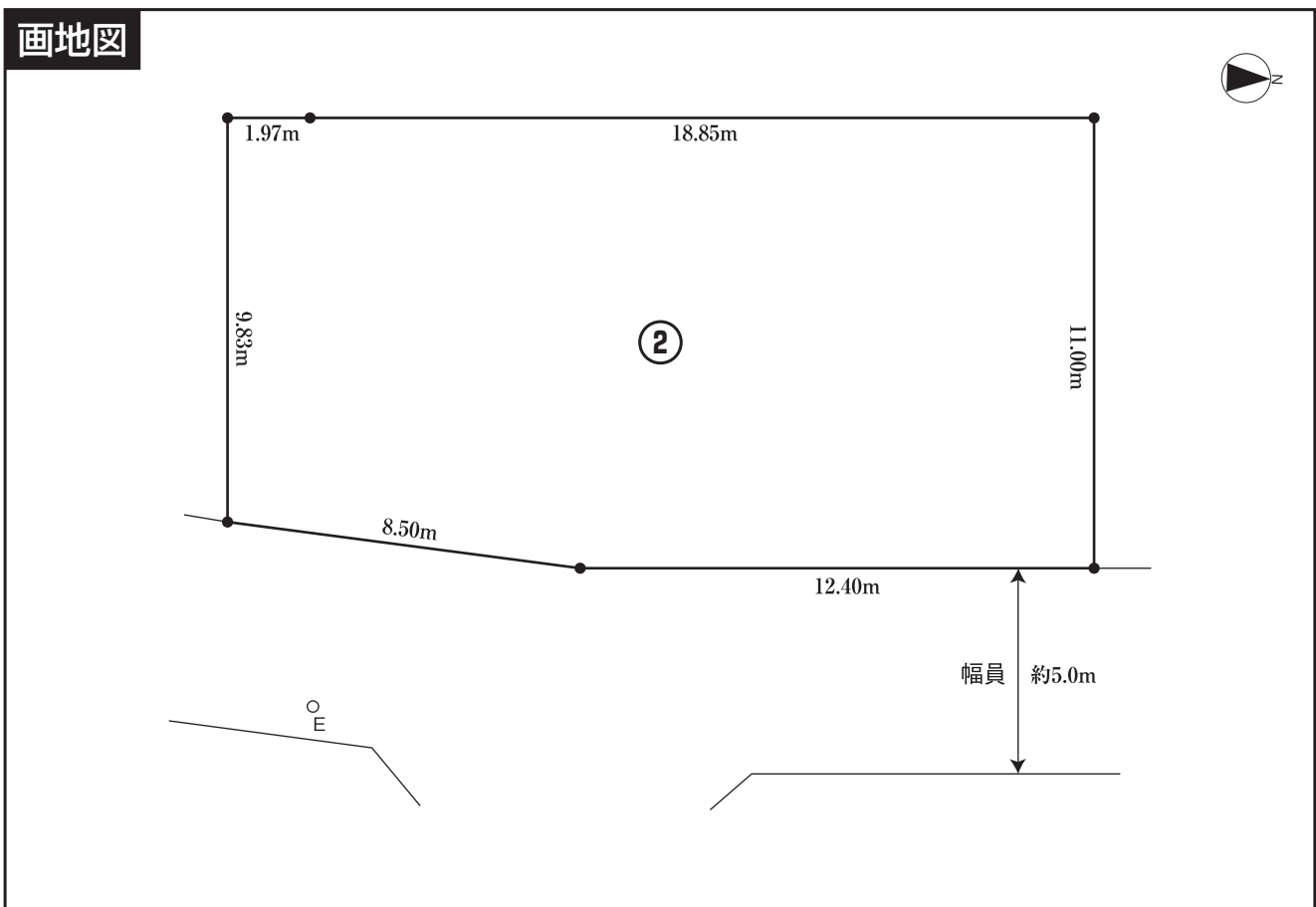
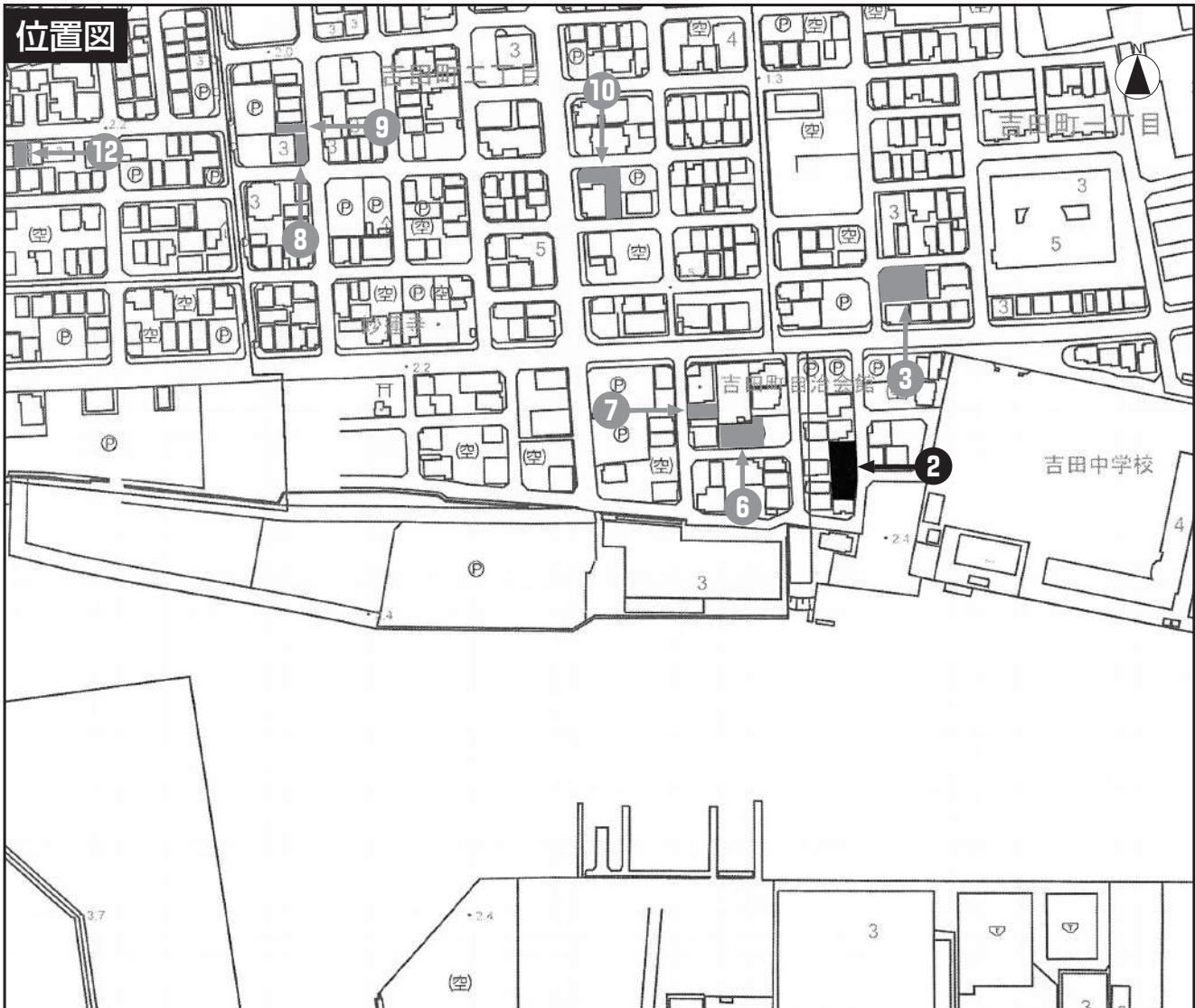


物 件 調 査 書

2 号地

所在地	地番	神戸市兵庫区吉田町1丁目61番17				
	住居表示	神戸市兵庫区吉田町1丁目23街区				
地目	公簿	宅地		現況	宅地	
面積	公簿	224.37㎡		実測	224.37㎡	
地勢	平坦					
区域区分	市街化区域			用途地域	第2種住居地域	
建ぺい率	60%			容積率	200%	
高度地区	第5種高度地区			防火地域	準防火地域	
その他制限	浜山地区地区計画（住宅地区）、兵庫運河周辺都市景観形成地域、眺望景観形成地域（ビーナステラス/区域①）、角敷地等指定区域					
道路状況	東側	幅員約5.0mの道路〔42条1項2号〕				
	北・南・西側	無				
電気	関西電力㈱ / 前面道路に配線有					
ガス	大阪ガス㈱ / 前面道路に50mmの管が配管有					
水道	神戸市水道局 / 前面道路に100mmの管が配管有					
下水道	神戸市建設局 / 前面道路に200mmの管が配管有					
工業用水	神戸市水道局 / 無					
最寄り駅 及 び 交通機関	市営地下鉄海岸線「御崎公園」駅から徒歩約7分					
境界	道路明示	換地処分	境界確認	換地処分	境界標	有
現況	石積等	無		地下基礎等	下記参照	
その他特記事項	<ul style="list-style-type: none"> ・ 浜山地区地区計画（住宅地区）の主な内容 <ul style="list-style-type: none"> (1) 建築物等の用途の制限 (2) 敷地面積の最低限度 60㎡ (3) 高さの最高限度 15m 実際に適用される具体的な制限内容は個々の土地により異なる場合がありますので、神戸市ホームページ内「地区計画」ページをご確認ください。 (https://www.city.kobe.lg.jp/a35466/shise/kekaku/jutakutoshikyoku/district/index.html) 詳しくは、都市局都市計画課（TEL:078-595-6710）までお問い合わせください。 ・ 売却対象地は「神戸市都市空間向上計画」において、「駅・主要バス停周辺居住区域」内及び「広域型都市機能誘導区域(旧市街地型)」内に存しています。一定の開発行為や建築等を行う場合、届出が必要となります。詳しくは神戸市ホームページ内「神戸市都市空間向上計画(立地適正化計画)」ページをご確認ください。 (https://www.city.kobe.lg.jp/a84931/shise/kekaku/jutakutoshikyoku/toshikukan/index.html) (届出先：都市局都市計画課 TEL. 078-595-6709) ・ 売却対象地において、地下基礎等の調査を実施し、GL-50cmまでの掘削において判明したコンクリートガラ等は撤去していますが、その深さ以下の部分については不明です。詳しくは、下記担当課までお問い合わせください。 ・ 東側前面道路に電柱があります。 ・ テレビ共同受信施設（都市受信障害対策施設）の対象区域です。 					

この物件に関して記載している内容は、関係機関や現地を確認のうえ令和4年9月1日に作成したものです。詳細については、都市局 用地活用推進課（TEL:078-595-6751）までお問い合わせください。



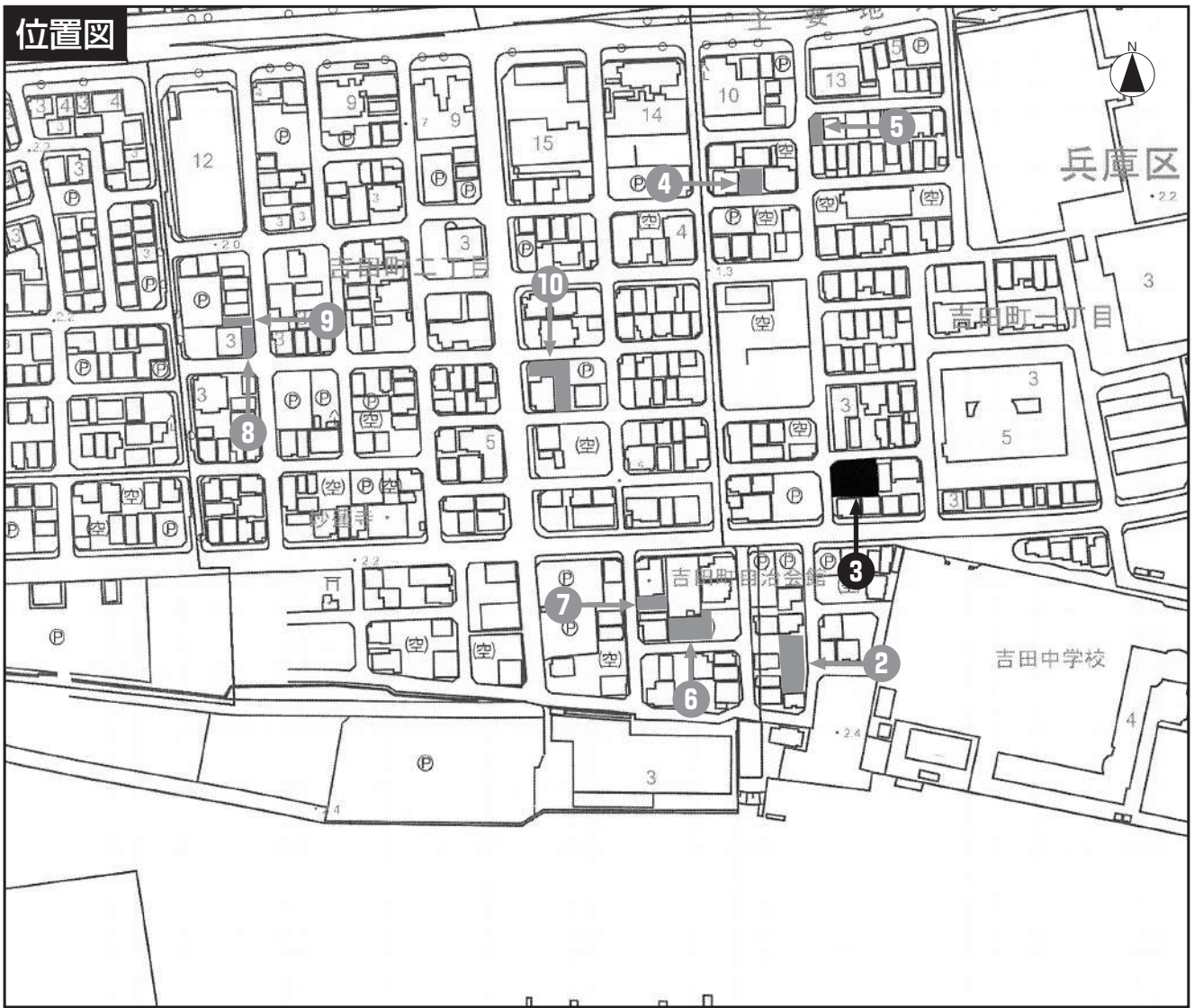
物 件 調 査 書

3号地

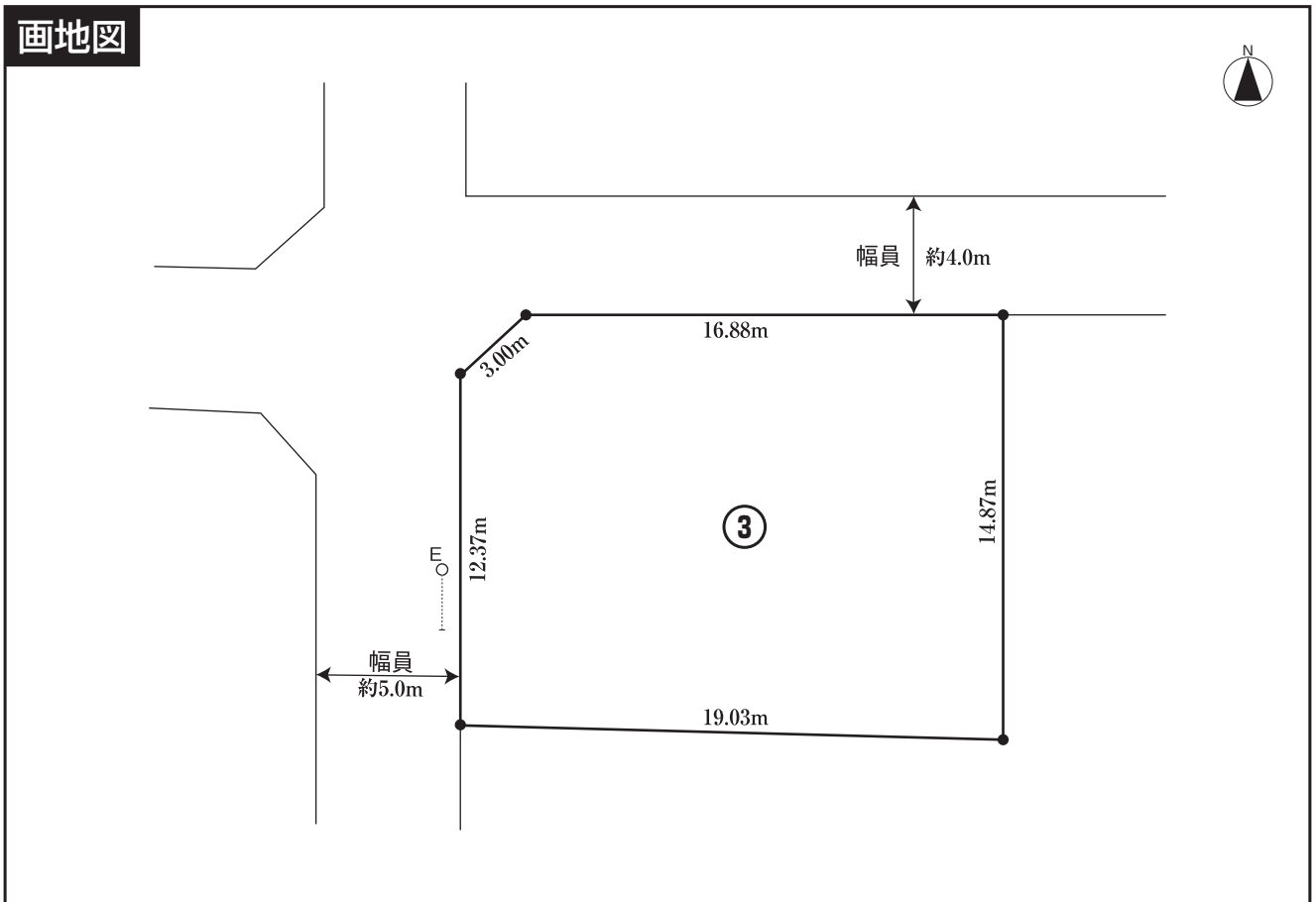
所在地	地番	神戸市兵庫区吉田町1丁目65番8				
	住居表示	神戸市兵庫区吉田町1丁目9街区				
地目	公簿	宅地		現況	宅地	
面積	公簿	276.93㎡		実測	276.93㎡	
地勢	平坦					
区域区分	市街化区域			用途地域	第2種住居地域	
建ぺい率	60%			容積率	200%	
高度地区	第5種高度地区			防火地域	準防火地域	
その他制限	浜山地区地区計画（住宅地区）、兵庫運河周辺都市景観形成地域、眺望景観形成地域（ビーナステラス/区域①）、角敷地等指定区域					
道路状況	北側	幅員約4.0mの道路〔42条1項2号〕				
	西側	幅員約5.0mの道路〔42条1項2号〕				
	南・東側	無				
電気	関西電力㈱ / 前面道路に配線有					
ガス	大阪ガス㈱ / 前面道路〔北〕に50mmの管が配管有					
水道	神戸市水道局 / 前面道路〔北〕・〔西〕に100mmの管が配管有					
下水道	神戸市建設局 / 前面道路〔北〕に200mmの管が配管有					
工業用水	神戸市水道局 / 無					
最寄り駅 及び 交通機関	市営地下鉄海岸線「御崎公園」駅から徒歩約6分					
境界	道路明示	換地処分	境界確認	換地処分	境界標	有
現況	石積等	無		地下基礎等	下記参照	
その他特記事項	<ul style="list-style-type: none"> ・ 浜山地区地区計画（住宅地区）の主な内容 <ul style="list-style-type: none"> (1) 建築物等の用途の制限 (2) 敷地面積の最低限度 60㎡ (3) 高さの最高限度 15m 実際に適用される具体的な制限内容は個々の土地により異なる場合がありますので、神戸市ホームページ内「地区計画」ページをご確認ください。 (https://www.city.kobe.lg.jp/a35466/shise/kekaku/jutakutoshikyoku/district/index.html) 詳しくは、都市局都市計画課（TEL:078-595-6710）までお問い合わせください。 ・ 売却対象地は「神戸市都市空間向上計画」において、「駅・主要バス停周辺居住区域」内及び「広域型都市機能誘導区域(旧市街地型)」内に存しています。一定の開発行為や建築等行為を行う場合、届出が必要となります。詳しくは神戸市ホームページ内「神戸市都市空間向上計画(立地適正化計画)」ページをご確認ください。 (https://www.city.kobe.lg.jp/a84931/shise/kekaku/jutakutoshikyoku/toshikukan/index.html) (届出先：都市局都市計画課 TEL. 078-595-6709) ・ 売却対象地において、地下基礎等の調査を実施し、GL-50cmまでの掘削において判明したコンクリートガラ等は撤去していますが、その深さ以下の部分については不明です。詳しくは、下記担当課までお問い合わせください。 ・ 西側前面道路に電柱・支線があります。 ・ テレビ共同受信施設（都市受信障害対策施設）の対象区域です。 					

この物件に関して記載している内容は、関係機関や現地を確認のうえ令和4年9月1日に作成したものです。詳細については、都市局 用地活用推進課（TEL:078-595-6751）までお問い合わせください。

位置図



画地図



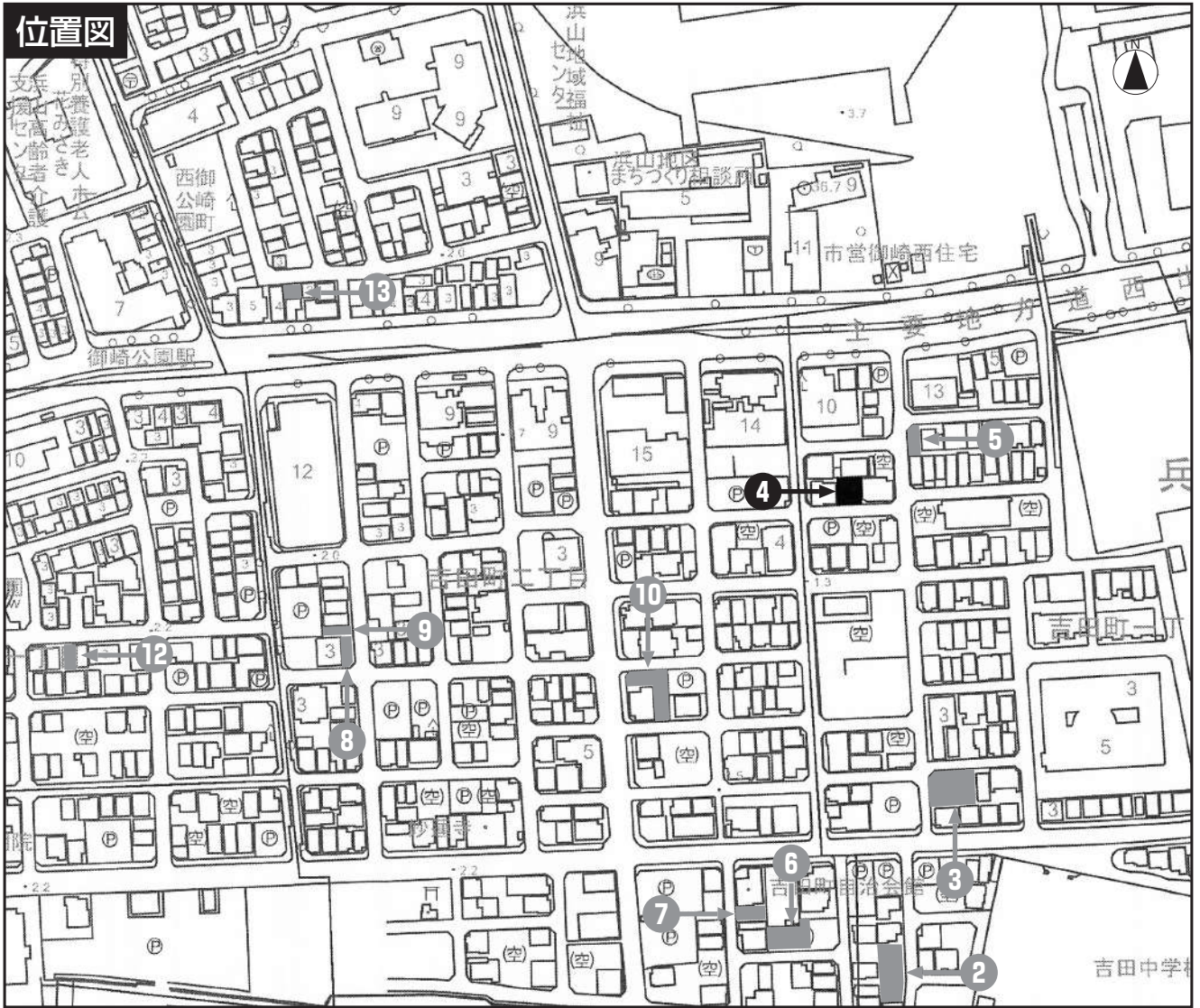
物 件 調 査 書

4 号地

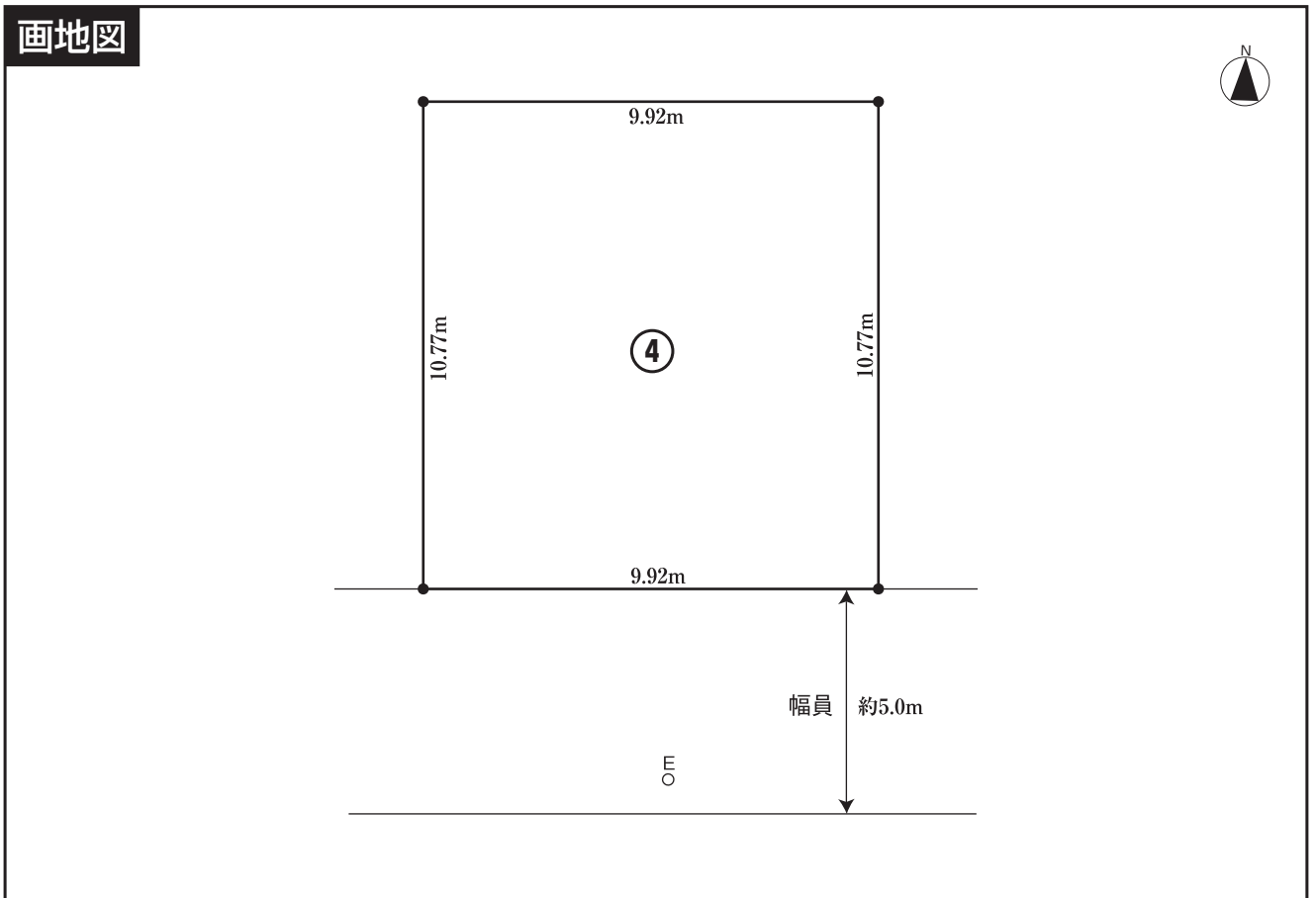
所在地	地番	神戸市兵庫区吉田町1丁目71番4				
	住居表示	神戸市兵庫区吉田町1丁目16街区				
地目	公簿	宅地		現況	宅地	
面積	公簿	106.98㎡		実測	106.98㎡	
地勢	平坦					
区域区分	市街化区域			用途地域	第2種住居地域	
建ぺい率	60%			容積率	200%	
高度地区	第5種高度地区			防火地域	準防火地域	
その他制限	浜山地区地区計画（住宅地区）、兵庫運河周辺都市景観形成地域、眺望景観形成地域（ビーナステラス/区域①）、角敷地等指定区域					
道路状況	南側	幅員約5.0mの道路〔42条1項2号〕				
	北・東・西側	無				
電気	関西電力㈱ / 前面道路に配線有					
ガス	大阪ガス㈱ / 前面道路に50mmの管が配管有					
水道	神戸市水道局 / 前面道路に100mmの管が配管有					
下水道	神戸市建設局 / 前面道路に200mmの管が配管有					
工業用水	神戸市水道局 / 無					
最寄り駅 及 交通機関	市営地下鉄海岸線「御崎公園」駅から徒歩約4分					
境界	道路明示	換地処分	境界確認	換地処分	境界標	有
現況	石積等	無		地下基礎等	下記参照	
その他特記事項	<ul style="list-style-type: none"> ・ 浜山地区地区計画（住宅地区）の主な内容 <ul style="list-style-type: none"> (1) 建築物等の用途の制限 (2) 敷地面積の最低限度 60㎡ (3) 高さの最高限度 15m 実際に適用される具体的な制限内容は個々の土地により異なる場合がありますので、神戸市ホームページ内「地区計画」ページをご確認ください。 (https://www.city.kobe.lg.jp/a35466/shise/kekaku/jutakutoshikyoku/district/index.html) 詳しくは、都市局都市計画課（TEL:078-595-6710）までお問い合わせください。 ・ 売却対象地は「神戸市都市空間向上計画」において、「駅・主要バス停周辺居住区域」内及び「広域型都市機能誘導区域(旧市街地型)」内に存しています。一定の開発行為や建築等行為を行う場合、届出が必要となります。詳しくは神戸市ホームページ内「神戸市都市空間向上計画(立地適正化計画)」ページをご確認ください。 (https://www.city.kobe.lg.jp/a84931/shise/kekaku/jutakutoshikyoku/toshikukan/index.html) (届出先：都市局都市計画課 TEL. 078-595-6709) ・ 売却対象地において、地下基礎等の調査を実施し、GL-50cmまでの掘削において判明したコンクリートガラ等は撤去していますが、その深さ以下の部分については不明です。詳しくは、下記担当課までお問い合わせください。 ・ 南側前面道路に電柱があります。 ・ テレビ共同受信施設（都市受信障害対策施設）の対象区域です。 					

この物件に関して記載している内容は、関係機関や現地を確認のうえ令和4年9月1日に作成したものです。詳細については、都市局 用地活用推進課（TEL:078-595-6751）までお問い合わせください。

位置図



画地図



物 件 調 査 書

5号地

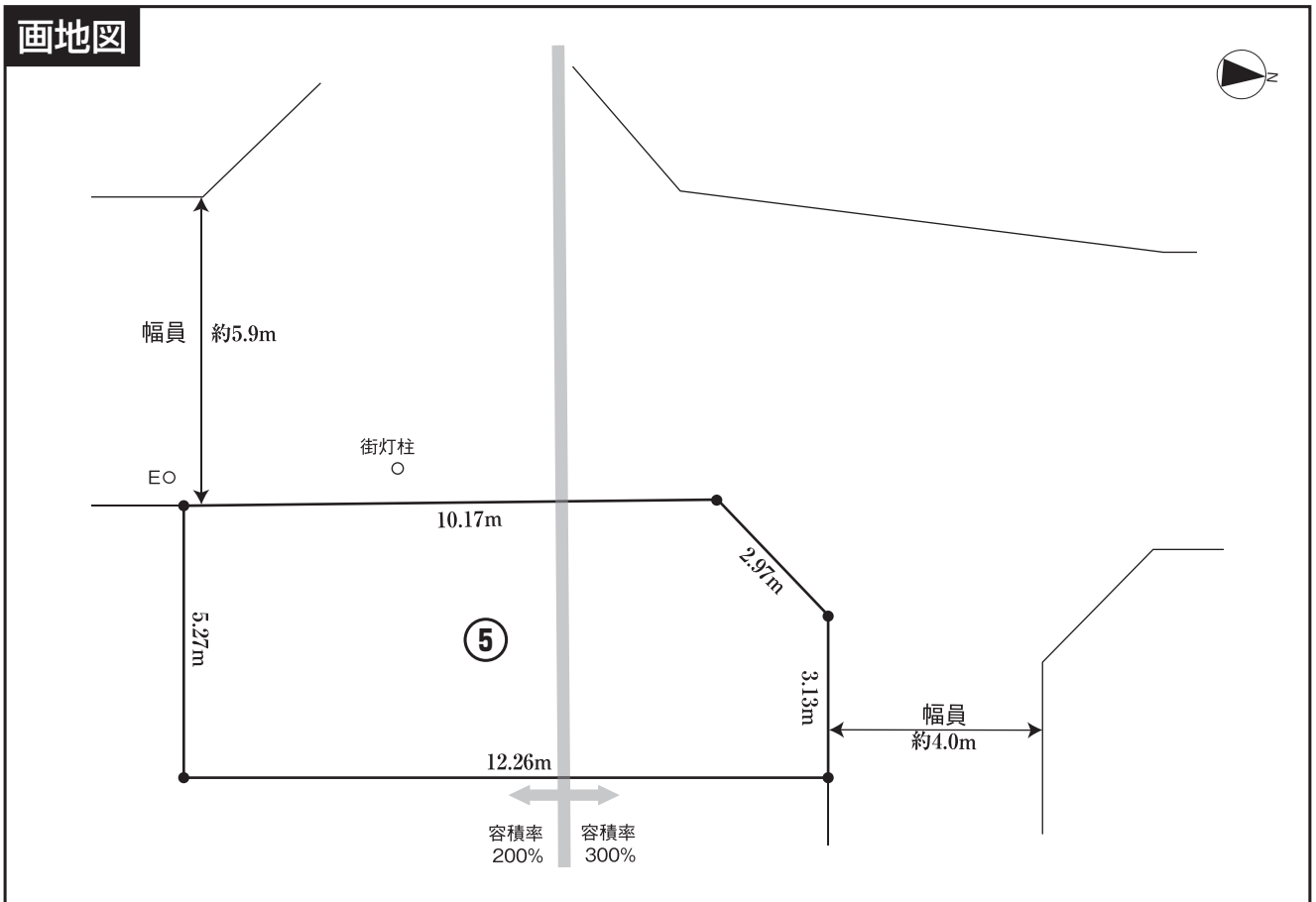
所在地	地番	神戸市兵庫区吉田町1丁目74番12				
	住居表示	神戸市兵庫区吉田町1丁目13街区				
地目	公簿	宅地		現況	宅地	
面積	公簿	62.35㎡		実測	62.35㎡	
地勢	平坦					
区域区分	市街化区域			用途地域	第2種住居地域	
建ぺい率	60%			容積率	200%/300%	
高度地区	第5種高度地区			防火地域	準防火地域	
その他制限	浜山地区地区計画（住宅地区）、兵庫運河周辺都市景観形成地域、眺望景観形成地域（ビーナステラス/区域①）、角敷地等指定区域					
道路状況	北側	幅員約4.0mの道路〔42条1項2号〕				
	西側	幅員約5.9mの道路〔42条1項2号〕				
	南・東側	無				
電気	関西電力(株) / 前面道路に配線有					
ガス	大阪ガス(株) / 前面道路〔北〕に50mmの管が配管有					
水道	神戸市水道局/前面道路〔北〕・〔西〕に100mmの管が配管有					
下水道	神戸市建設局/前面道路〔北〕に200mm、〔西〕に250mmの管が配管有					
工業用水	神戸市水道局/無					
最寄り駅 及 交通機関	市営地下鉄海岸線「御崎公園」駅から徒歩約4分					
境界	道路明示	換地処分	境界確認	換地処分	境界標	有
現況	石積等	無		地下基礎等	下記参照	
その他特記事項	<ul style="list-style-type: none"> ・浜山地区地区計画（住宅地区）の主な内容 <ul style="list-style-type: none"> (1)建築物等の用途の制限 (2)敷地面積の最低限度 60㎡ (3)高さの最高限度 15m 実際に適用される具体的な制限内容は個々の土地により異なる場合がありますので、神戸市ホームページ内「地区計画」ページをご確認ください。 (https://www.city.kobe.lg.jp/a35466/shise/kekaku/jutakutoshikyoku/district/index.html) 詳しくは、都市局都市計画課（TEL:078-595-6710）までお問い合わせください。 ・売却対象地は「神戸市都市空間向上計画」において、「駅・主要バス停周辺居住区域」内及び「広域型都市機能誘導区域(旧市街地型)」内に存しています。一定の開発行為や建築等行為を行う場合、届出が必要となります。詳しくは神戸市ホームページ内「神戸市都市空間向上計画(立地適正化計画)」ページをご確認ください（届出先：都市局都市計画課TEL.078-595-6709）。 (https://www.city.kobe.lg.jp/a84931/shise/kekaku/jutakutoshikyoku/toshikukan/index.html) ・売却対象地において、地下基礎等の調査を実施し、GL-50cmまでの掘削において判明したコンクリートガラ等は撤去していますが、その深さ以下の部分については不明です。詳しくは、下記担当課までお問い合わせください。 ・売却対象地南側に隣接地の土間コンクリートの一部が、西側上空に電線がそれぞれ越境しています。また、東側にコンクリート工作物の一部が残っていますが、現状での引き渡しとなります。 ・西側前面道路に電柱および街灯柱があります。 ・北側道路（西出高松前池線）より以南30mまでは容積率300%となります。 ・市営地下鉄海岸線から30m以内のため、掘削や基礎杭設置等を伴う工事を行う場合は、交通局との近接協議が必要となる場合があります。詳しくは交通局高速鉄道部施設課（TEL:078-984-0175）までお問い合わせください。 ・テレビ共同受信施設（都市受信障害対策施設）の対象区域です。 					

この物件に関して記載している内容は、関係機関や現地を確認のうえ令和4年9月1日に作成したものです。詳細については、都市局 用地活用推進課（TEL:078-595-6751）までお問い合わせください。

位置図



画地図



物 件 調 査 書

6号地

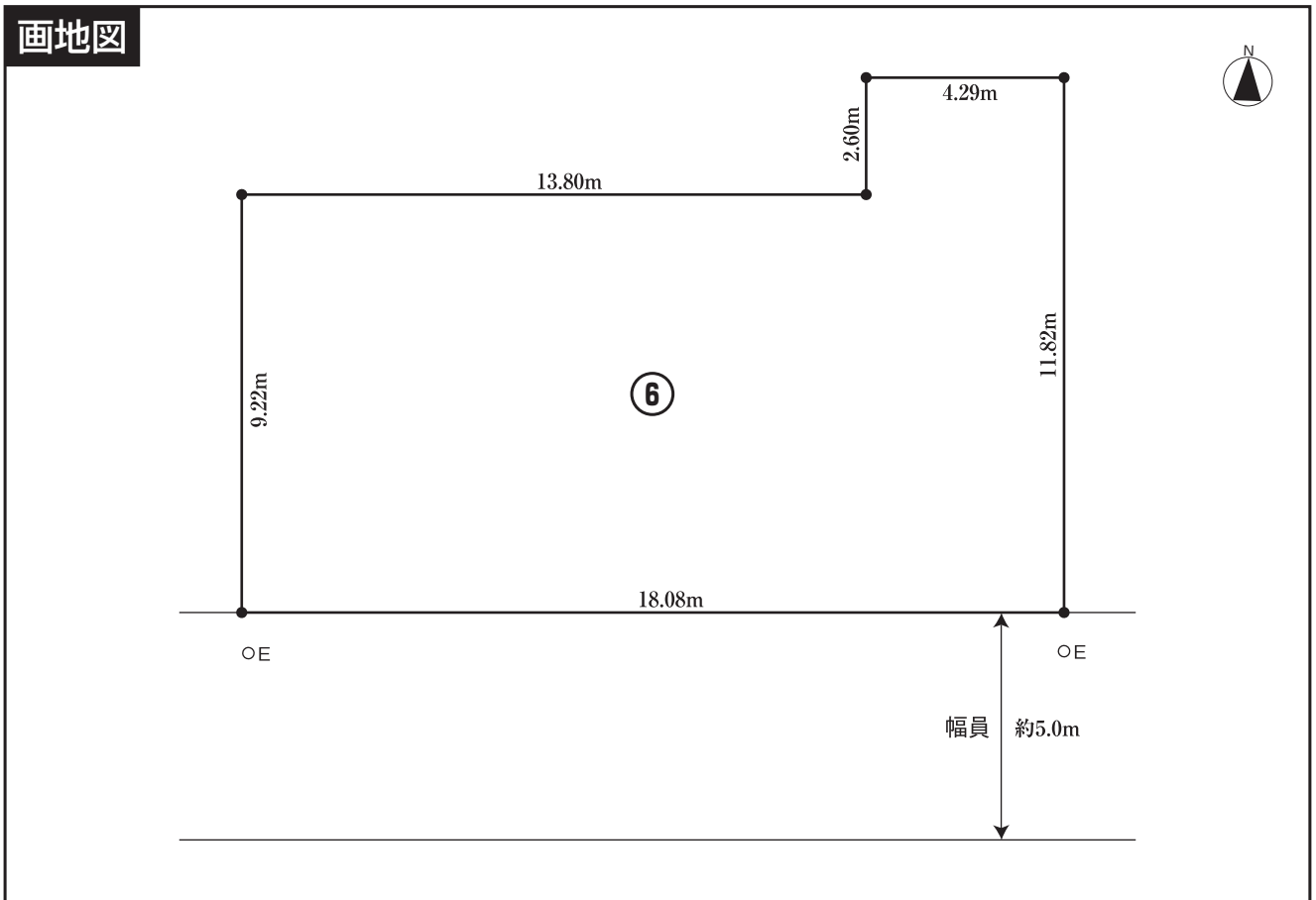
所在地	地番	神戸市兵庫区吉田町2丁目139番3				
	住居表示	神戸市兵庫区吉田町2丁目2街区				
地目	公簿	宅地		現況	宅地	
面積	公簿	178.04㎡		実測	178.04㎡	
地勢	平坦					
区域区分	市街化区域			用途地域	第2種住居地域	
建ぺい率	60%			容積率	200%	
高度地区	第5種高度地区			防火地域	準防火地域	
その他制限	浜山地区地区計画（住宅地区）、兵庫運河周辺都市景観形成地域、眺望景観形成地域（ビーナステラス/区域①）、角敷地等指定区域					
道路状況	南側	幅員約5.0mの道路〔42条1項2号〕				
	北・東・西側	無				
電気	関西電力㈱ / 前面道路に配線有					
ガス	大阪ガス㈱ / 前面道路に75mmの管が配管有					
水道	神戸市水道局 / 前面道路に100mmの管が配管有					
下水道	神戸市建設局 / 前面道路に200mmの管が配管有					
工業用水	神戸市水道局 / 無					
最寄り駅 及 交通機関	市営地下鉄海岸線「御崎公園」駅から徒歩約6分					
境界	道路明示	換地処分	境界確認	換地処分	境界標	有
現況	石積等	無		地下基礎等	下記参照	
その他特記事項	<ul style="list-style-type: none"> ・ 浜山地区地区計画（住宅地区）の主な内容 <ul style="list-style-type: none"> (1) 建築物等の用途の制限 (2) 敷地面積の最低限度 60㎡ (3) 高さの最高限度 15m 実際に適用される具体的な制限内容は個々の土地により異なる場合がありますので、神戸市ホームページ内「地区計画」ページをご確認ください。 (https://www.city.kobe.lg.jp/a35466/shise/kekaku/jutakutoshikyoku/district/index.html) 詳しくは、都市局都市計画課（TEL:078-595-6710）までお問い合わせください。 ・ 売却対象地は「神戸市都市空間向上計画」において、「駅・主要バス停周辺居住区域」内及び「広域型都市機能誘導区域(旧市街地型)」内に存しています。一定の開発行為や建築等行為を行う場合、届出が必要となります。詳しくは神戸市ホームページ内「神戸市都市空間向上計画(立地適正化計画)」ページをご確認ください。 (https://www.city.kobe.lg.jp/a84931/shise/kekaku/jutakutoshikyoku/toshikukan/index.html) (届出先：都市局都市計画課 TEL. 078-595-6709) ・ 売却対象地において、地下基礎等の調査を実施し、GL-50cmまでの掘削において判明したコンクリートガラ等は撤去していますが、その深さ以下の部分については不明です。詳しくは、下記担当課までお問い合わせください。 ・ 南側前面道路に電柱があります。 ・ テレビ共同受信施設（都市受信障害対策施設）の対象区域です。 					

この物件に関して記載している内容は、関係機関や現地を確認のうえ令和4年9月1日に作成したものです。詳細については、都市局 用地活用推進課（TEL:078-595-6751）までお問い合わせください。

位置図



画地図



物 件 調 査 書

7号地

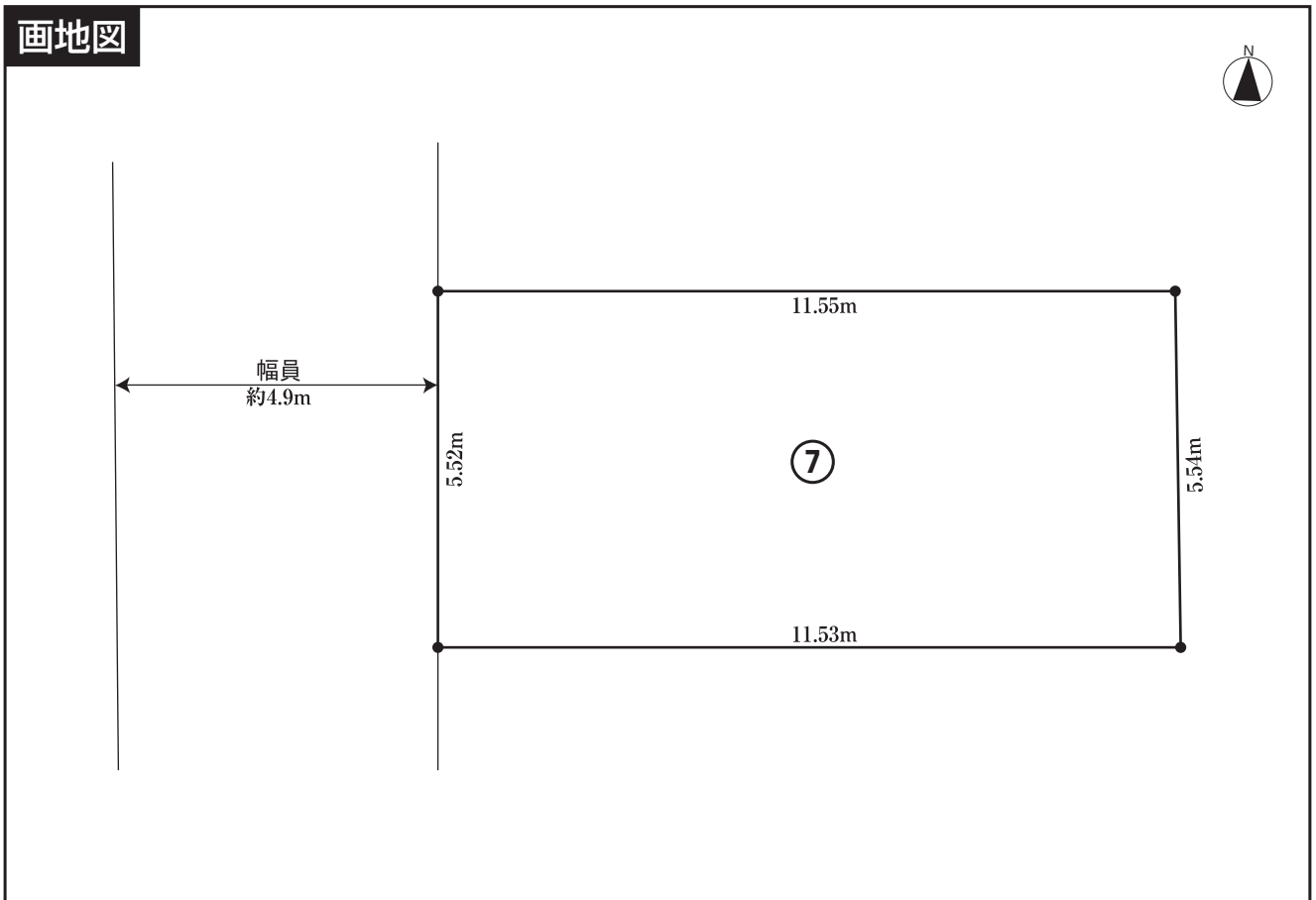
所在地	地番	神戸市兵庫区吉田町2丁目139番7				
	住居表示	神戸市兵庫区吉田町2丁目2街区				
地目	公簿	宅地		現況	宅地	
面積	公簿	63.89㎡		実測	63.89㎡	
地勢	平坦					
区域区分	市街化区域			用途地域	第2種住居地域	
建ぺい率	60%			容積率	200%	
高度地区	第5種高度地区			防火地域	準防火地域	
その他制限	浜山地区地区計画（住宅地区）、兵庫運河周辺都市景観形成地域、眺望景観形成地域（ビーナステラス/区域①）、角敷地等指定区域					
道路状況	西側	幅員約4.9mの道路〔42条1項2号〕				
	北・南・東側	無				
電気	関西電力㈱ / 前面道路に配線有					
ガス	大阪ガス㈱ / 前面道路に75mmの管が配管有					
水道	神戸市水道局 / 前面道路に100mmの管が配管有					
下水道	神戸市建設局 / 前面道路に200mmの管が配管有					
工業用水	神戸市水道局 / 無					
最寄り駅 及 交通機関	市営地下鉄海岸線「御崎公園」駅から徒歩約6分					
境界	道路明示	換地処分	境界確認	換地処分	境界標	有
現況	石積等	無		地下基礎等	下記参照	
その他特記事項	<ul style="list-style-type: none"> ・ 浜山地区地区計画（住宅地区）の主な内容 <ul style="list-style-type: none"> (1) 建築物等の用途の制限 (2) 敷地面積の最低限度 60㎡ (3) 高さの最高限度 15m 実際に適用される具体的な制限内容は個々の土地により異なる場合がありますので、神戸市ホームページ内「地区計画」ページをご確認ください。 (https://www.city.kobe.lg.jp/a35466/shise/kekaku/jutakutoshikyoku/district/index.html) 詳しくは、都市局都市計画課（TEL:078-595-6710）までお問い合わせください。 ・ 売却対象地は「神戸市都市空間向上計画」において、「駅・主要バス停周辺居住区域」内及び「広域型都市機能誘導区域(旧市街地型)」内に存しています。一定の開発行為や建築等行為を行う場合、届出が必要となります。詳しくは神戸市ホームページ内「神戸市都市空間向上計画(立地適正化計画)」ページをご確認ください。 (https://www.city.kobe.lg.jp/a84931/shise/kekaku/jutakutoshikyoku/toshikukan/index.html) (届出先：都市局都市計画課 TEL. 078-595-6709) ・ 売却対象地において、地下基礎等の調査を実施し、GL-50cmまでの掘削において判明したコンクリートガラ等は撤去していますが、その深さ以下の部分については不明です。詳しくは、下記担当課までお問い合わせください。 ・ テレビ共同受信施設（都市受信障害対策施設）の対象区域です。 					

この物件に関して記載している内容は、関係機関や現地を確認のうえ令和4年9月1日に作成したものです。詳細については、都市局 用地活用推進課（TEL:078-595-6751）までお問い合わせください。

位置図



画地図



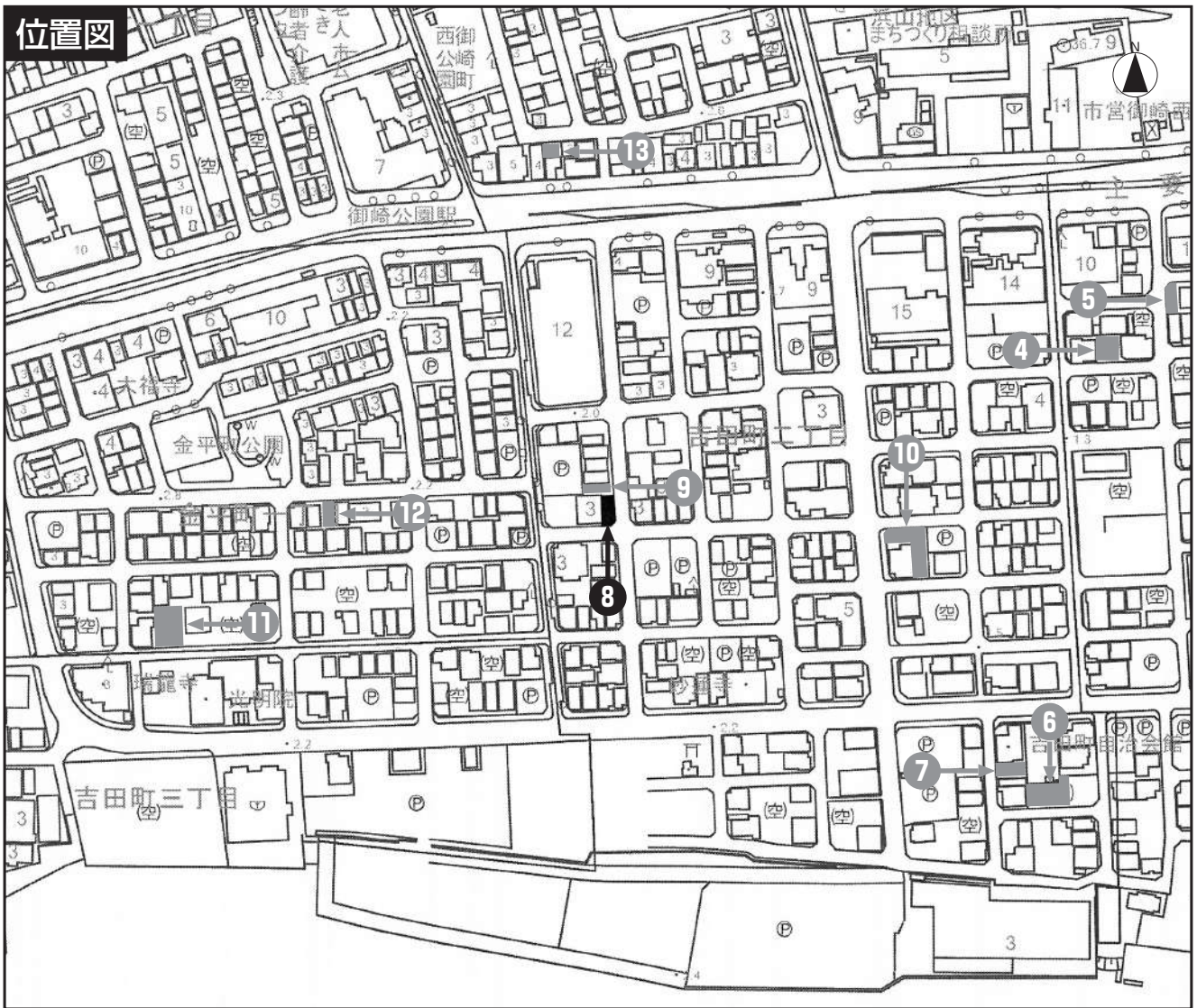
物 件 調 査 書

8 号地

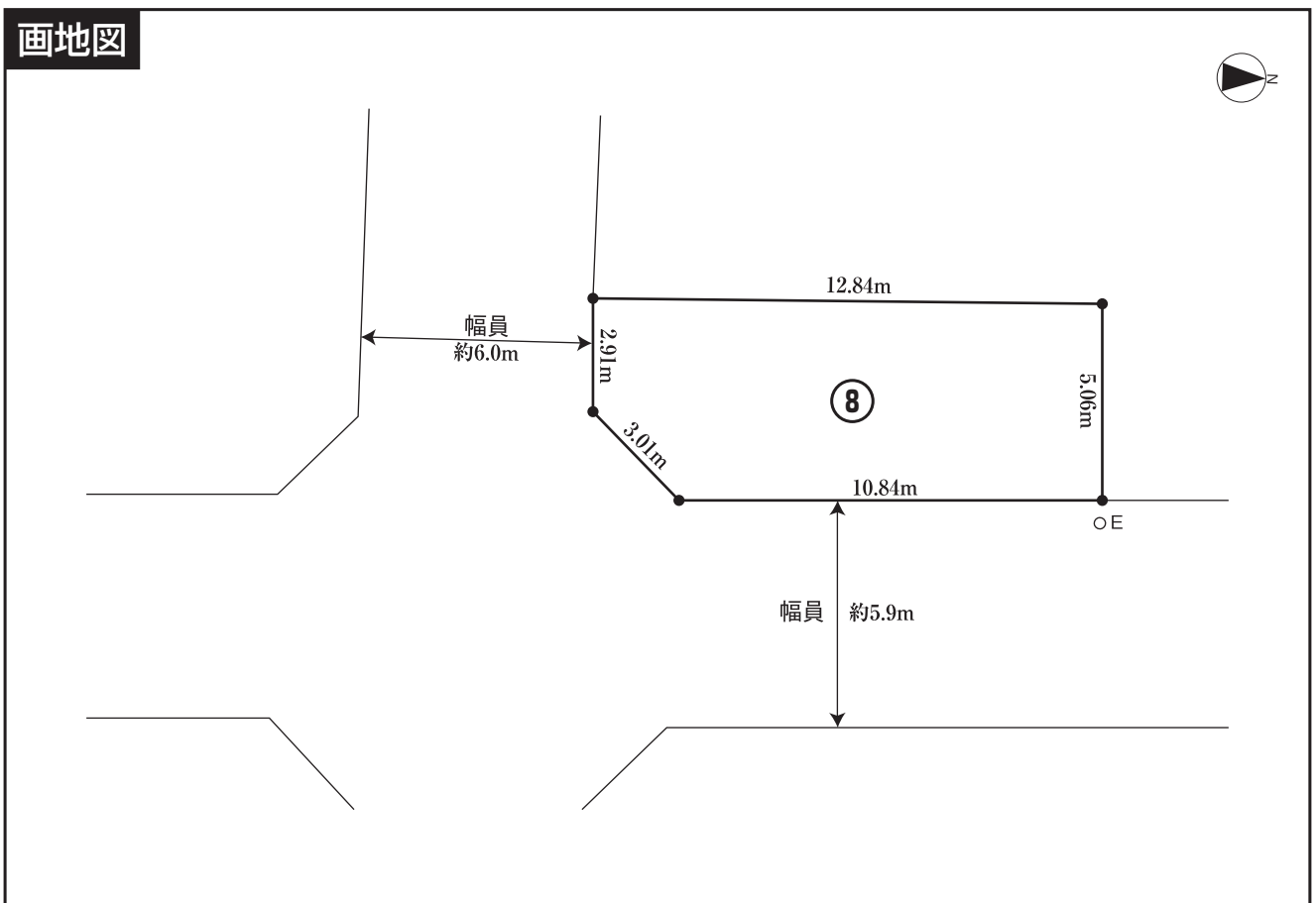
所在地	地番	神戸市兵庫区吉田町2丁目152番1				
	住居表示	神戸市兵庫区吉田町2丁目23街区				
地目	公簿	宅地		現況	宅地	
面積	公簿	63.20㎡		実測	63.20㎡	
地勢	平坦					
区域区分	市街化区域			用途地域	第2種住居地域	
建ぺい率	60%			容積率	200%	
高度地区	第5種高度地区			防火地域	準防火地域	
その他制限	浜山地区地区計画（住宅地区）、兵庫運河周辺都市景観形成地域、眺望景観形成地域（ビーナステラス/区域①）、角敷地等指定区域					
道路状況	東側	幅員約5.9mの道路〔42条1項2号〕				
	南側	幅員約6.0mの道路〔42条1項2号〕				
	北・西側	無				
電気	関西電力㈱ / 前面道路に配線有					
ガス	大阪ガス㈱ / 前面道路〔東〕に80mm、〔南〕に150mmの管が配管有					
水道	神戸市水道局 / 前面道路〔東〕・〔南〕に100mmの管が配管有					
下水道	神戸市建設局 / 前面道路〔東〕・〔南〕に250mmの管が配管有					
工業用水	神戸市水道局 / 無					
最寄り駅 及 交通機関	市営地下鉄海岸線「御崎公園」駅から徒歩約3分					
境界	道路明示	換地処分	境界確認	換地処分	境界標	有
現況	石積等	無		地下基礎等	下記参照	
その他特記事項	<ul style="list-style-type: none"> ・ 浜山地区地区計画（住宅地区）の主な内容 <ul style="list-style-type: none"> (1) 建築物等の用途の制限 (2) 敷地面積の最低限度 60㎡ (3) 高さの最高限度 15m 実際に適用される具体的な制限内容は個々の土地により異なる場合がありますので、神戸市ホームページ内「地区計画」ページをご確認ください。 (https://www.city.kobe.lg.jp/a35466/shise/kekaku/jutakutoshikyoku/district/index.html) 詳しくは、都市局都市計画課（TEL:078-595-6710）までお問い合わせください。 ・ 売却対象地は「神戸市都市空間向上計画」において、「駅・主要バス停周辺居住区域」内及び「広域型都市機能誘導区域(旧市街地型)」内に存しています。一定の開発行為や建築等行為を行う場合、届出が必要となります。詳しくは神戸市ホームページ内「神戸市都市空間向上計画(立地適正化計画)」ページをご確認ください。 (https://www.city.kobe.lg.jp/a84931/shise/kekaku/jutakutoshikyoku/toshikukan/index.html) (届出先：都市局都市計画課 TEL. 078-595-6709) ・ 売却対象地において、地下基礎等の調査を実施し、GL-50cmまでの掘削において判明したコンクリートガラ等は撤去していますが、その深さ以下の部分については不明です。詳しくは、下記担当課までお問い合わせください。 ・ 東側前面道路に電柱があります。 ・ テレビ共同受信施設（都市受信障害対策施設）の対象区域です。 					

この物件に関して記載している内容は、関係機関や現地を確認のうえ令和4年9月1日に作成したものです。詳細については、都市局 用地活用推進課（TEL:078-595-6751）までお問い合わせください。

位置図



画地図



物 件 調 査 書

9号地

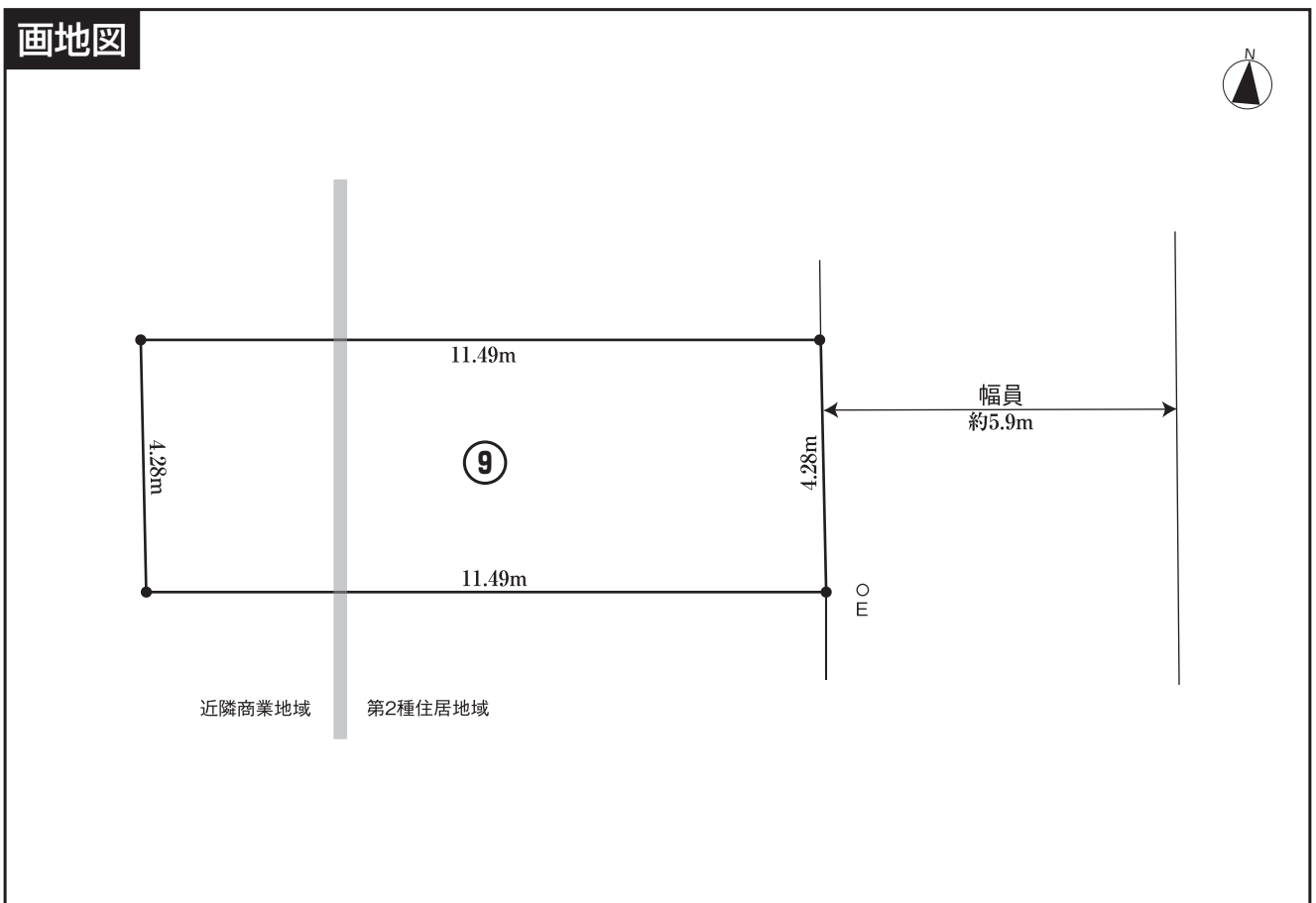
所在地	地番	神戸市兵庫区吉田町2丁目152番13				
	住居表示	神戸市兵庫区吉田町2丁目23街区				
地目	公簿	宅地	現況	宅地		
面積	公簿	49.18㎡	実測	49.18㎡		
地勢	平坦					
区域区分	市街化区域		用途地域	第2種住居地域／近隣商業地域		
建ぺい率	60%/80%		容積率	200%		
高度地区	第5種高度地区／第6種高度地区		防火地域	準防火地域		
その他制限	浜山地区地区計画（住宅地区・住商協調地区）、兵庫運河周辺都市景観形成地域、眺望景観形成地域（ビーナステラス／区域①）、角敷地等指定区域					
道路状況	東側	幅員約5.9mの道路〔42条1項2号〕				
	北・南・西側	無				
電気	関西電力㈱ / 前面道路に配線有					
ガス	大阪ガス㈱ / 前面道路に80mmの管が配管有					
水道	神戸市水道局 / 前面道路に100mmの管が配管有					
下水道	神戸市建設局 / 前面道路に250mmの管が配管有					
工業用水	神戸市水道局 / 無					
最寄り駅 及 交通機関	市営地下鉄海岸線「御崎公園」駅から徒歩約2分					
境界	道路明示	換地処分	境界確認	換地処分	境界標	有
現況	石積等	無	地下基礎等	下記参照		
その他特記事項	<ul style="list-style-type: none"> ・ 浜山地区地区計画（住宅地区・住商協調地区）の主な内容 <ul style="list-style-type: none"> (1) 建築物等の用途の制限 (2) 敷地面積の最低限度 60㎡ (3) 高さの最高限度 15m 実際に適用される具体的な制限内容は個々の土地により異なる場合がありますので、神戸市ホームページ内「地区計画」ページをご確認ください。 (https://www.city.kobe.lg.jp/a35466/shise/kekaku/jutakutoshikyoku/district/index.html) 詳しくは、都市局都市計画課（TEL:078-595-6710）までお問い合わせください。 ・ 売却対象地は「神戸市都市空間向上計画」において、「駅・主要バス停周辺居住区域」内及び「広域型都市機能誘導区域(旧市街地型)」内に存しています。一定の開発行為や建築等行為を行う場合、届出が必要となります。詳しくは神戸市ホームページ内「神戸市都市空間向上計画(立地適正化計画)」ページをご確認ください。 (https://www.city.kobe.lg.jp/a84931/shise/kekaku/jutakutoshikyoku/toshikukan/index.html) (届出先：都市局都市計画課 TEL. 078-595-6709) ・ 売却対象地において、地下基礎等の調査を実施し、GL-50cmまでの掘削において判明したコンクリートガラ等は撤去していますが、その深さ以下の部分については不明です。詳しくは、下記担当課までお問い合わせください。 ・ 東側前面道路に電柱があります。 ・ テレビ共同受信施設（都市受信障害対策施設）の対象区域です。 					

この物件に関して記載している内容は、関係機関や現地を確認のうえ令和4年9月1日に作成したものです。詳細については、都市局 用地活用推進課（TEL:078-595-6751）までお問い合わせください。

位置図



画地図

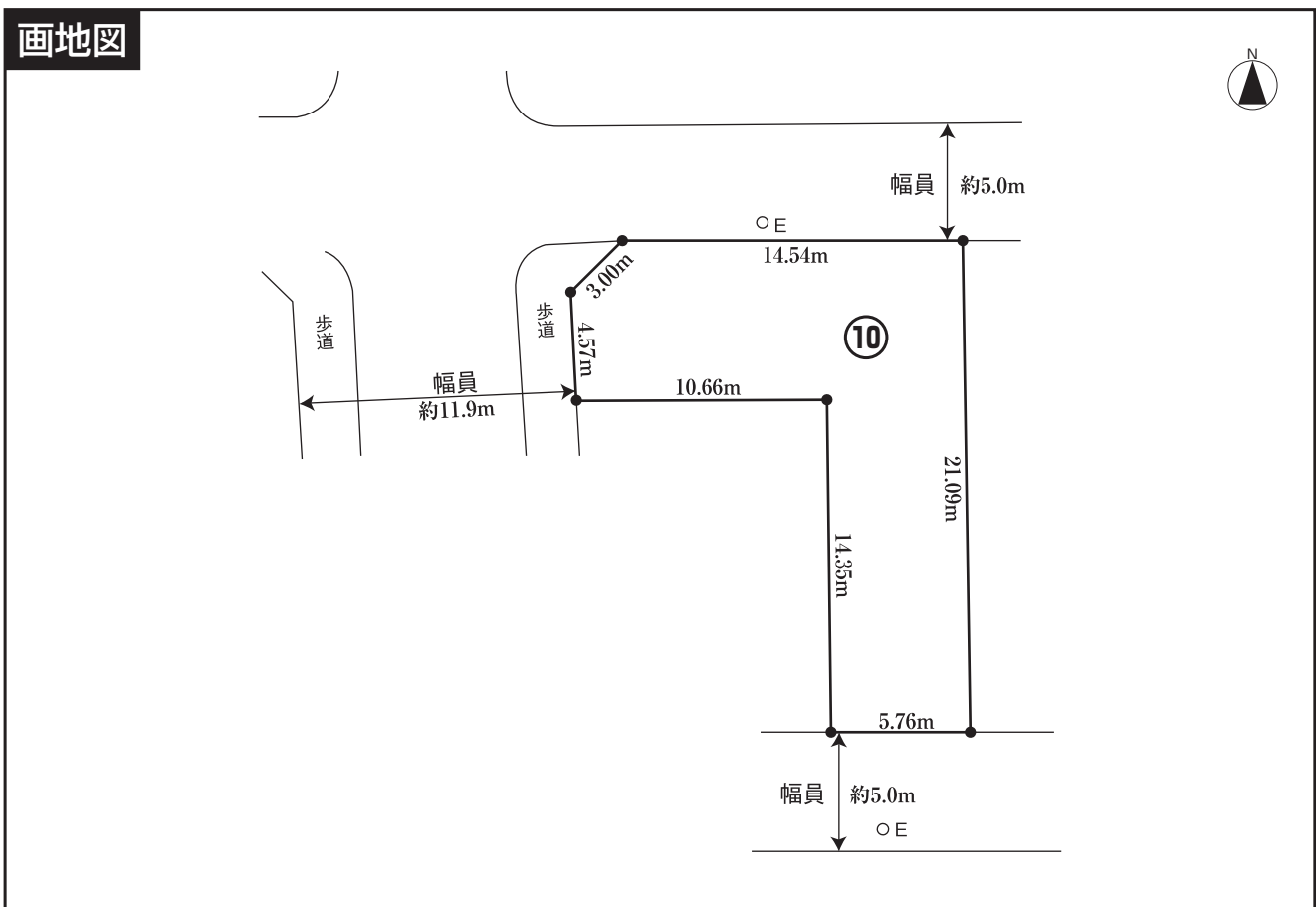
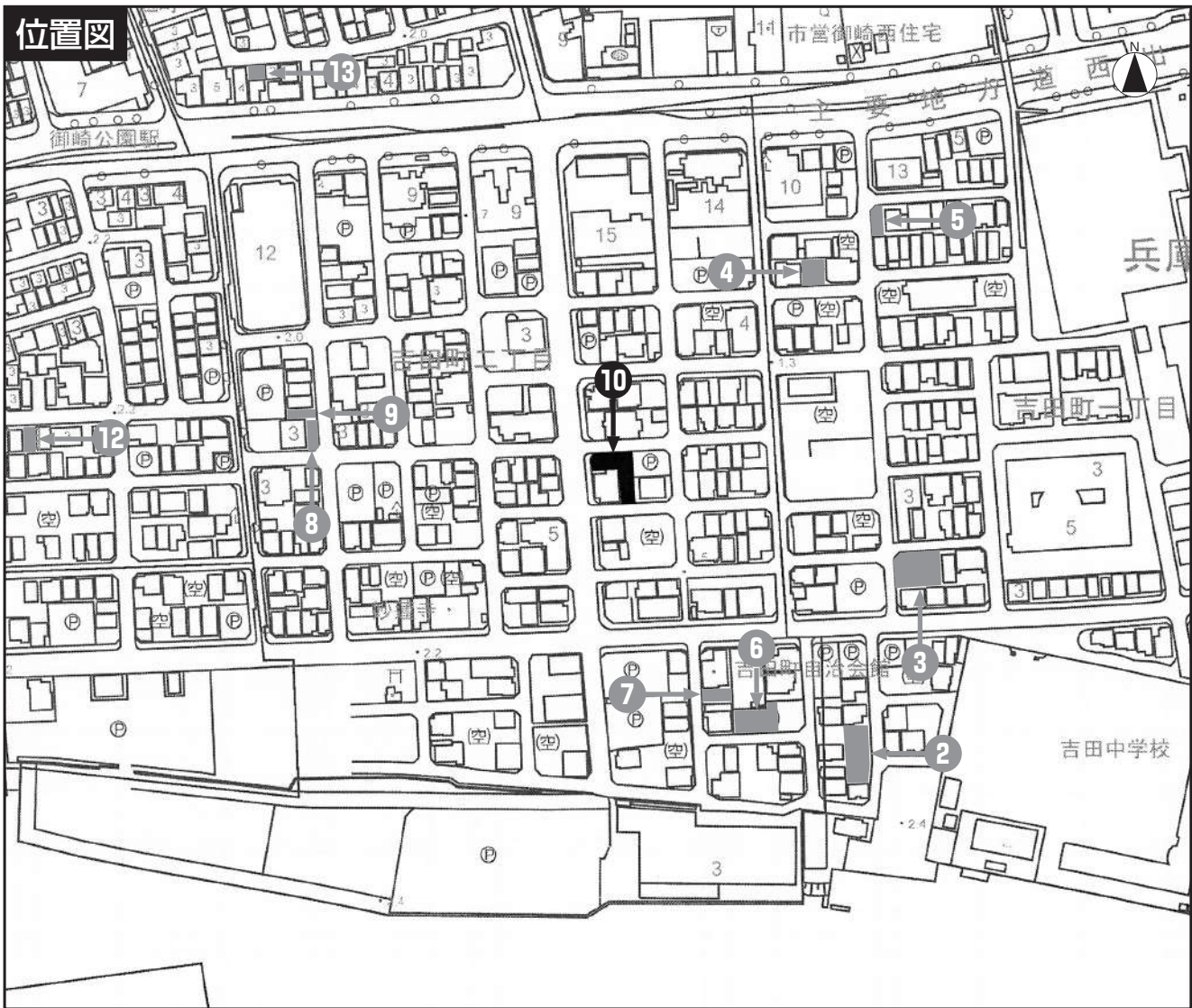


物 件 調 査 書

10号地

所在地	地番	神戸市兵庫区吉田町2丁目167番2				
	住居表示	神戸市兵庫区吉田町2丁目18街区				
地目	公簿	宅地		現況	宅地	
面積	公簿	192.12㎡		実測	192.12㎡	
地勢	平坦					
区域区分	市街化区域			用途地域	第2種住居地域	
建ぺい率	60%			容積率	200%	
高度地区	第5種高度地区			防火地域	準防火地域	
その他制限	浜山地区地区計画（住宅地区）、兵庫運河周辺都市景観形成地域、眺望景観形成地域（ビーナステラス／区域①）、角敷地等指定区域					
道路状況	北側	幅員約5.0mの道路〔42条1項2号〕				
	西側	幅員約11.9mの道路〔42条1項2号〕				
	南側	幅員約5.0mの道路〔42条1項2号〕				
	東側	無				
電気	関西電力㈱ / 前面道路に配線有					
ガス	大阪ガス㈱ / 前面道路〔北〕・〔南〕に75mm、〔西〕に150mmの管が配管有					
水道	神戸市水道局 / 前面道路〔北〕・〔南〕に100mm、〔西〕に150mmの管が配管有					
下水道	神戸市建設局 / 前面道路〔北〕・〔南〕・〔西〕に200mmの管が配管有					
工業用水	神戸市水道局 / 無					
最寄り駅 及び 交通機関	市営地下鉄海岸線「御崎公園」駅から徒歩約4分					
境界	道路明示	換地処分	境界確認	換地処分	境界標	有
現況	石積等	無		地下基礎等	下記参照	
その他特記事項	<ul style="list-style-type: none"> ・ 浜山地区地区計画（住宅地区）の主な内容 <ul style="list-style-type: none"> (1) 建築物等の用途の制限 (2) 敷地面積の最低限度 60㎡ (3) 高さの最高限度 15m 実際に適用される具体的な制限内容は個々の土地により異なる場合がありますので、神戸市ホームページ内「地区計画」ページをご確認ください。 (https://www.city.kobe.lg.jp/a35466/shise/kekaku/jutakutoshikyoku/district/index.html) 詳しくは、都市局都市計画課（TEL:078-595-6710）までお問い合わせください。 ・ 売却対象地は「神戸市都市空間向上計画」において、「駅・主要バス停周辺居住区域」内及び「広域型都市機能誘導区域(旧市街地型)」内に存しています。一定の開発行為や建築等行為を行う場合、届出が必要となります。詳しくは神戸市ホームページ内「神戸市都市空間向上計画(立地適正化計画)」ページをご確認ください。 (https://www.city.kobe.lg.jp/a84931/shise/kekaku/jutakutoshikyoku/toshikukan/index.html) (届出先：都市局都市計画課 TEL. 078-595-6709) ・ 売却対象地において、地下基礎等の調査を実施し、GL-50cmまでの掘削において判明したコンクリートガラ等は撤去していますが、その深さ以下の部分については不明です。詳しくは、下記担当課までお問い合わせください。 ・ 北側・南側前面道路に電柱があります。 ・ テレビ共同受信施設（都市受信障害対策施設）の対象区域です。 					

この物件に関して記載している内容は、関係機関や現地を確認のうえ令和4年9月1日に作成したものです。詳細については、都市局 用地活用推進課（TEL:078-595-6751）までお問い合わせください。



物 件 調 査 書

1 1 号地

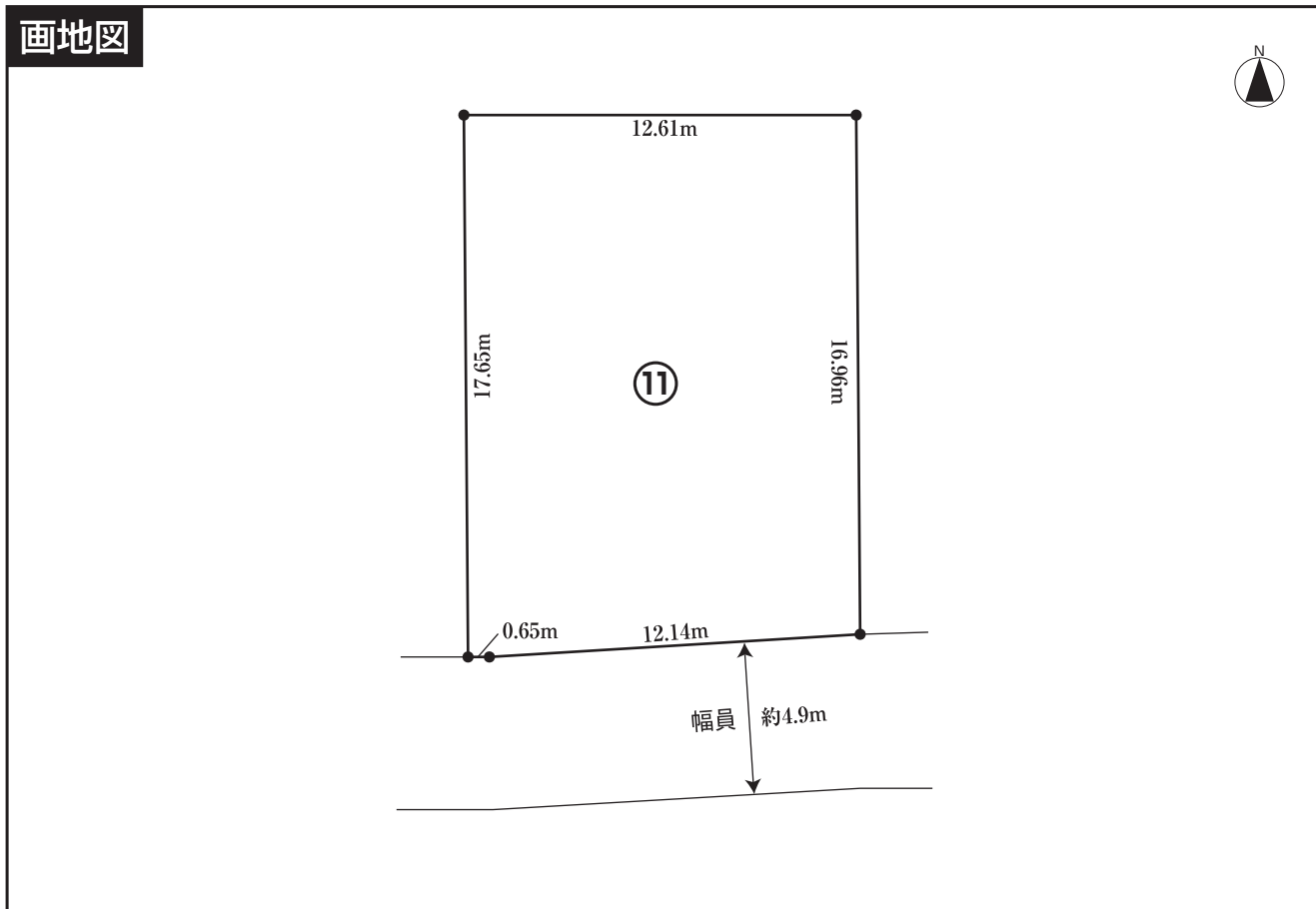
所在地	地番	神戸市兵庫区金平町1丁目71番10				
	住居表示	神戸市兵庫区金平町1丁目3街区				
地目	公簿	宅地		現況	宅地	
面積	公簿	219.91㎡		実測	219.91㎡	
地勢	平坦					
区域区分	市街化区域			用途地域	第2種住居地域	
建ぺい率	60%			容積率	200%	
高度地区	第5種高度地区			防火地域	準防火地域	
その他制限	浜山地区地区計画（住宅地区）、兵庫運河周辺都市景観形成地域、眺望景観形成地域（ビーナステラス/区域①）、角敷地等指定区域					
道路状況	南側	幅員約4.9mの道路〔42条1項2号〕				
	北・東・西側	無				
電気	関西電力㈱ / 前面道路に配線有					
ガス	大阪ガス㈱ / 前面道路に150mmの管が配管有					
水道	神戸市水道局 / 前面道路に100mmの管が配管有					
下水道	神戸市建設局 / 前面道路に200mmの管が配管有					
工業用水	神戸市水道局 / 無					
最寄り駅 及 交通機関	市営地下鉄海岸線「御崎公園」駅から徒歩約3分					
境界	道路明示	換地処分	境界確認	換地処分	境界標	有
現況	石積等	無		地下基礎等	下記参照	
その他特記事項	<ul style="list-style-type: none"> ・ 浜山地区地区計画（住宅地区）の主な内容 <ul style="list-style-type: none"> (1) 建築物等の用途の制限 (2) 敷地面積の最低限度 60㎡ (3) 高さの最高限度 15m 実際に適用される具体的な制限内容は個々の土地により異なる場合がありますので、神戸市ホームページ内「地区計画」ページをご確認ください。 (https://www.city.kobe.lg.jp/a35466/shise/kekaku/jutakutoshikyoku/district/index.html) 詳しくは、都市局都市計画課（TEL:078-595-6710）までお問い合わせください。 ・ 売却対象地は「神戸市都市空間向上計画」において、「駅・主要バス停周辺居住区域」内及び「広域型都市機能誘導区域(旧市街地型)」内に存しています。一定の開発行為や建築等行為を行う場合、届出が必要となります。詳しくは神戸市ホームページ内「神戸市都市空間向上計画(立地適正化計画)」ページをご確認ください。 (https://www.city.kobe.lg.jp/a84931/shise/kekaku/jutakutoshikyoku/toshikukan/index.html) (届出先：都市局都市計画課 TEL. 078-595-6709) ・ 売却対象地において、地下基礎等の調査を実施し、GL-50cmまでの掘削において判明したコンクリートガラ等は撤去していますが、その深さ以下の部分については不明です。詳しくは、下記担当課までお問い合わせください。 ・ 売却対象地西側において、隣接地のブロック塀の一部が越境していますが、現状での引渡しとなります。 ・ テレビ共同受信施設（都市受信障害対策施設）の対象区域です。 					

この物件に関して記載している内容は、関係機関や現地を確認のうえ令和4年9月1日に作成したものです。詳細については、都市局 用地活用推進課（TEL:078-595-6751）までお問い合わせください。

位置図



画地図



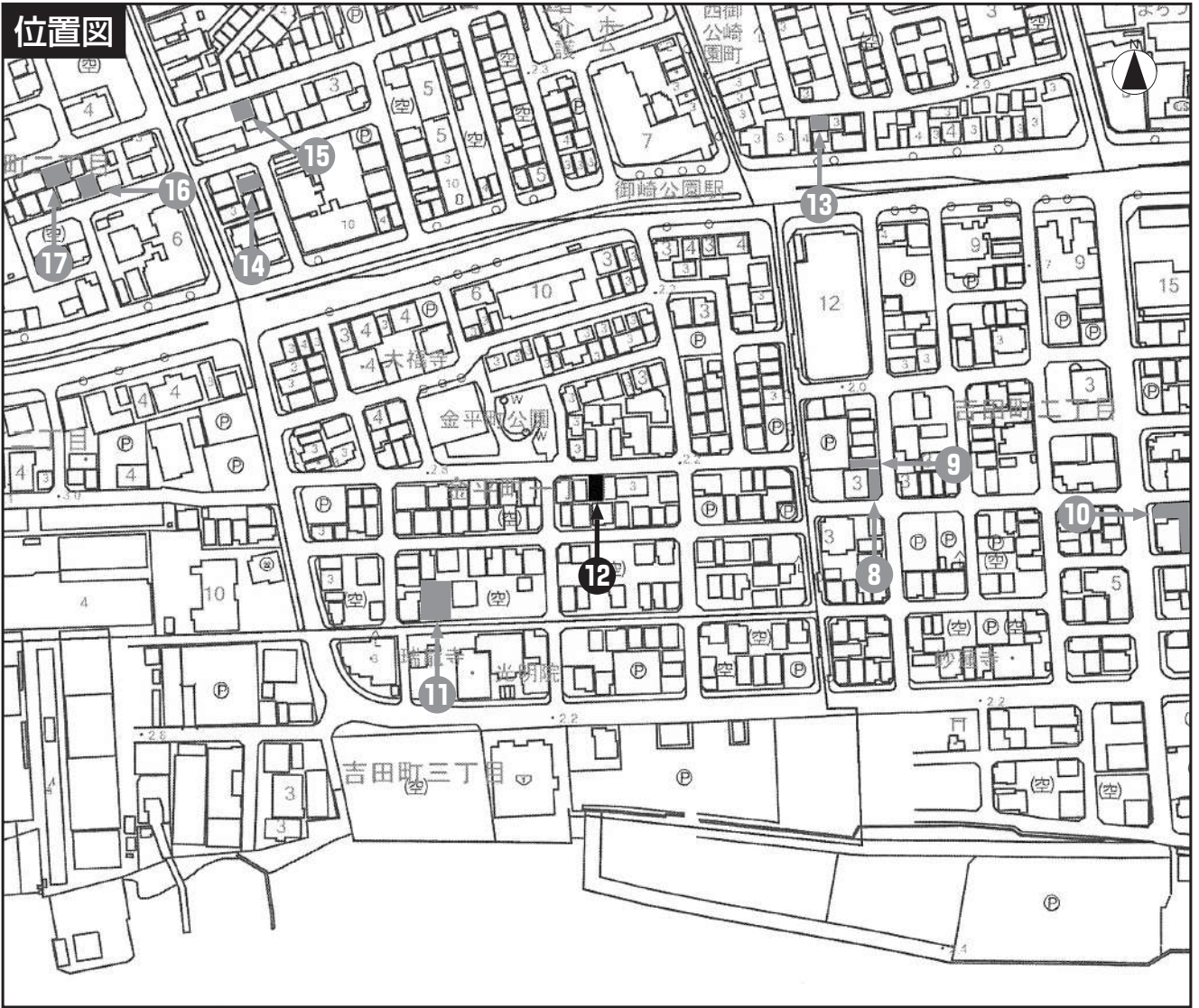
物 件 調 査 書

1 2 号地

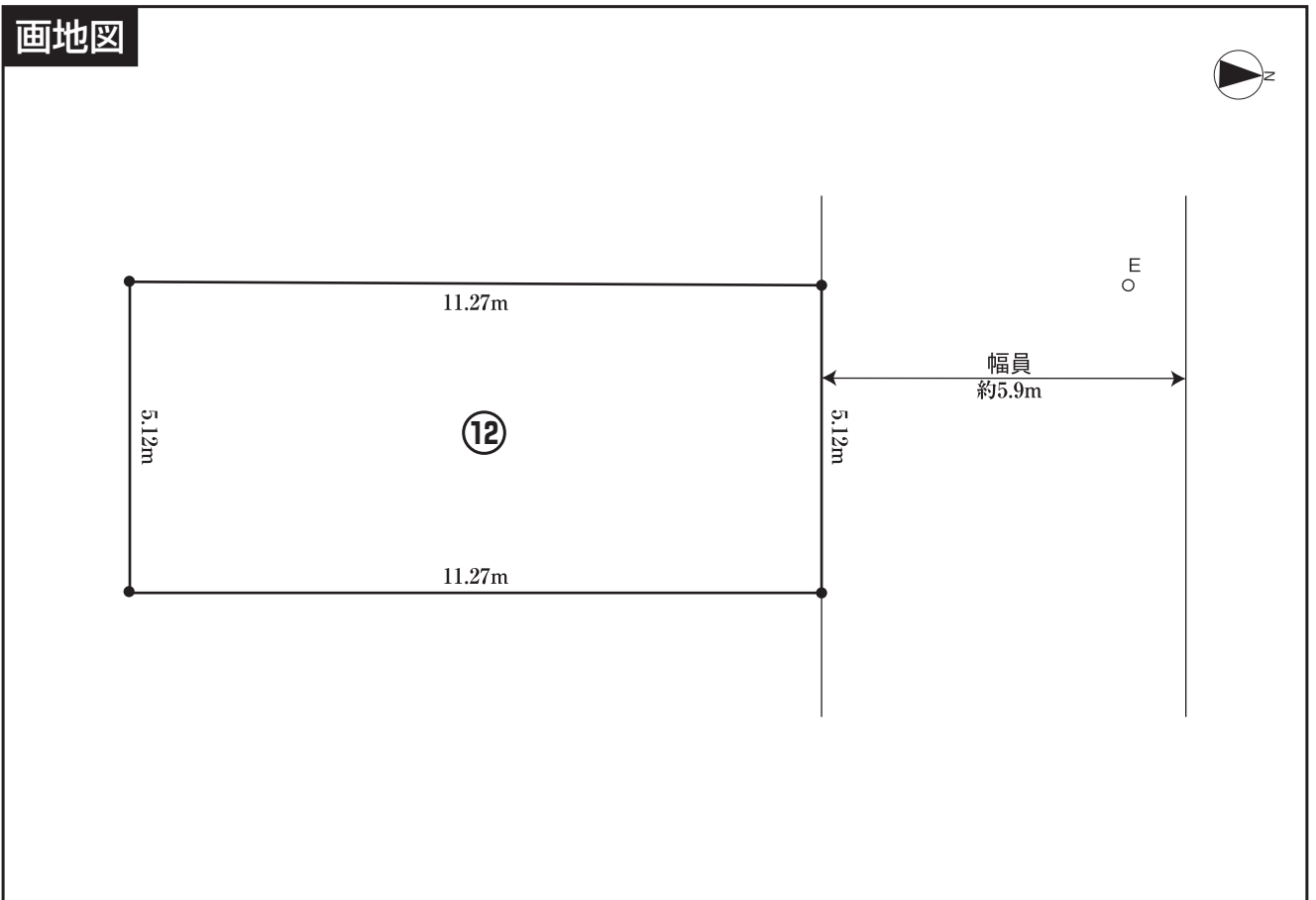
所在地	地 番	神戸市兵庫区金平町1丁目86番16				
	住居表示	神戸市兵庫区金平町1丁目7街区				
地 目	公 簿	宅 地	現 況	宅 地		
面 積	公 簿	57.82㎡	実 測	57.82㎡		
地 勢	平 坦					
区 域 区 分	市 街 化 区 域		用途地域	第2種住居地域		
建 ぺ い 率	60%		容 積 率	200%		
高 度 地 区	第5種高度地区		防 火 地 域	準防火地域		
その他制限	浜山地区地区計画（住宅地区）、兵庫運河周辺都市景観形成地域、眺望景観形成地域（ビーナステラス／区域①）、角敷地等指定区域					
道 路 状 況	北 側	幅員約5.9mの道路〔42条1項2号〕				
	南・東・西側	無				
電 気	関西電力㈱ / 前面道路に配線有					
ガ ス	大阪ガス㈱ / 前面道路に80mmの管が配管有					
水 道	神戸市水道局 / 前面道路に150mmの管が配管有					
下 水 道	神戸市建設局 / 前面道路に250mmの管が配管有					
工 業 用 水	神戸市水道局 / 無					
最 寄 り 駅 及 び 交 通 機 関	市営地下鉄海岸線「御崎公園」駅から徒歩約3分					
境 界	道路明示	換地処分	境界確認	換地処分	境界標	有
現 況	石 積 等	無	地下基礎等	下記参照		
その他特記事項	<ul style="list-style-type: none"> ・ 浜山地区地区計画（住宅地区）の主な内容 <ul style="list-style-type: none"> (1) 建築物等の用途の制限 (2) 敷地面積の最低限度 60㎡ (3) 高さの最高限度 15m 実際に適用される具体的な制限内容は個々の土地により異なる場合がありますので、神戸市ホームページ内「地区計画」ページをご確認ください。 (https://www.city.kobe.lg.jp/a35466/shise/kekaku/jutakutoshikyoku/district/index.html) 詳しくは、都市局都市計画課（TEL:078-595-6710）までお問い合わせください。 ・ 売却対象地は「神戸市都市空間向上計画」において、「駅・主要バス停周辺居住区域」内及び「広域型都市機能誘導区域(旧市街地型)」内に存しています。一定の開発行為や建築等行為を行う場合、届出が必要となります。詳しくは神戸市ホームページ内「神戸市都市空間向上計画(立地適正化計画)」ページをご確認ください。 (https://www.city.kobe.lg.jp/a84931/shise/kekaku/jutakutoshikyoku/toshikukan/index.html) (届出先：都市局都市計画課 TEL. 078-595-6709) ・ 売却対象地において、地下基礎等の調査を実施し、GL-50cmまでの掘削において判明したコンクリートガラ等は撤去していますが、その深さ以下の部分については不明です。詳しくは、下記担当課までお問い合わせください。 ・ 売却対象地西側において、隣接地のブロック塀の一部が越境しており、また東側において、隣接地のブロック塀並びに土間コンクリートの一部が越境していますが、現状での引渡しとなります。 ・ 北側前面道路に電柱があります。 ・ テレビ共同受信施設（都市受信障害対策施設）の対象区域です。 					

この物件に関して記載している内容は、関係機関や現地を確認のうえ令和4年9月1日に作成したものです。詳細については、都市局 用地活用推進課（TEL:078-595-6751）までお問い合わせください。

位置図



画地図



物 件 調 査 書

1 3 号地

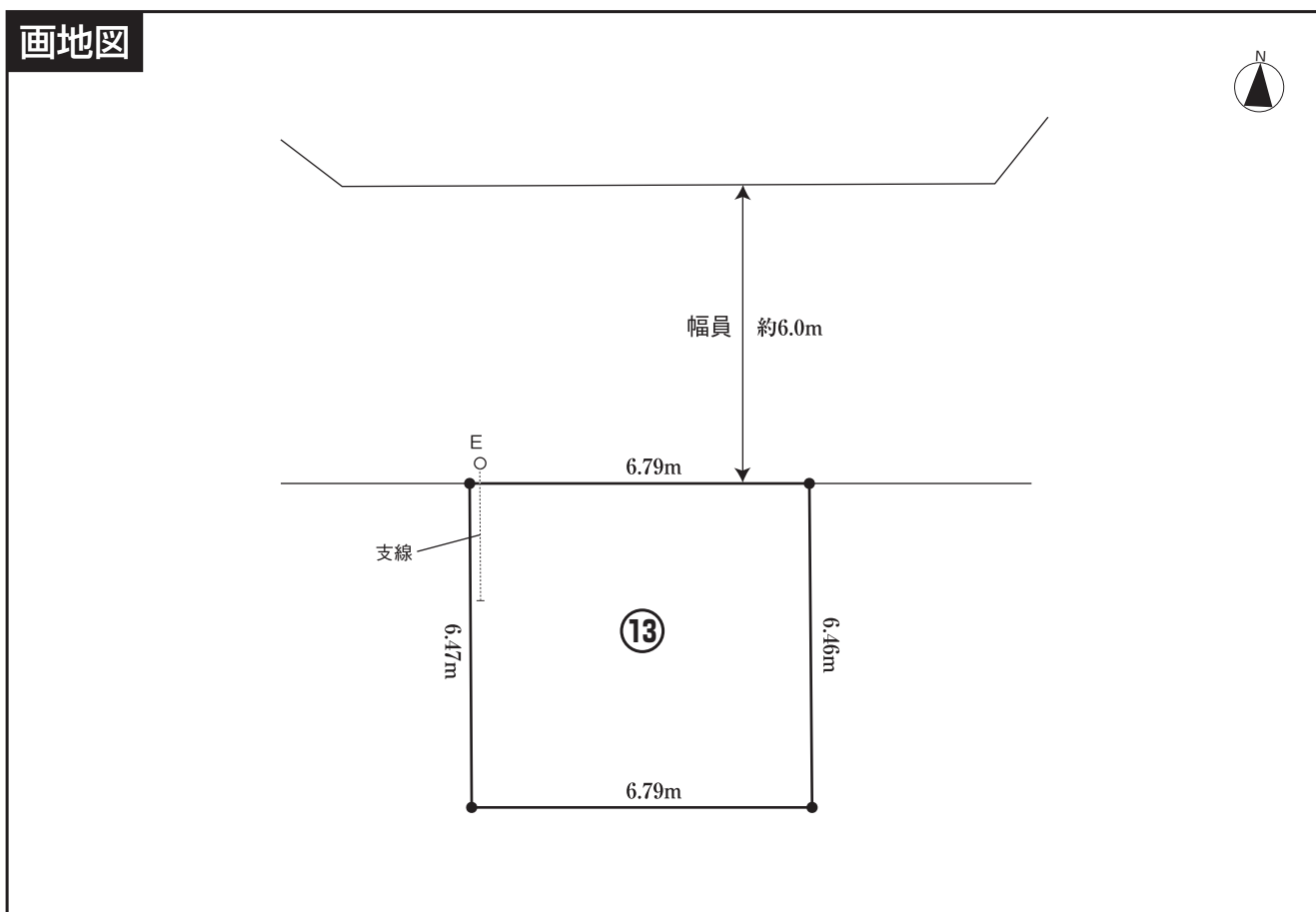
所在地	地番	神戸市兵庫区御崎町2丁目68番15				
	住居表示	神戸市兵庫区御崎町2丁目6街区				
地目	公簿	宅地	現況	宅地		
面積	公簿	43.95㎡	実測	43.95㎡		
地勢	平坦					
区域区分	市街化区域		用途地域	近隣商業地域		
建ぺい率	80%		容積率	300%		
高度地区	第7種高度地区		防火地域	防火地域		
その他制限	浜山地区地区計画（住商協調地区）、兵庫運河周辺都市景観形成地域、眺望景観形成地域（ビーナステラス／区域①）、角敷地等指定区域					
道路状況	北側	幅員約6.0mの道路〔42条1項2号〕				
	南・東・西側	無				
電気	関西電力㈱ / 前面道路に配線有					
ガス	大阪ガス㈱ / 前面道路に80mmの管が配管有					
水道	神戸市水道局 / 前面道路に100mmの管が配管有					
下水道	神戸市建設局 / 前面道路に250mmの管が配管有					
工業用水	神戸市水道局 / 無					
最寄り駅 及 交通機関	市営地下鉄海岸線「御崎公園」駅から徒歩約2分					
境界	道路明示	換地処分	境界確認	換地処分	境界標	有
現況	石積等	無	地下基礎等	下記参照		
その他特記事項	<ul style="list-style-type: none"> ・ 浜山地区地区計画（住商協調地区）の主な内容 <ul style="list-style-type: none"> (1) 建築物等の用途の制限 (2) 敷地面積の最低限度 60㎡ (3) 高さの最高限度 15m 実際に適用される具体的な制限内容は個々の土地により異なる場合がありますので、神戸市ホームページ内「地区計画」ページをご確認ください。 (https://www.city.kobe.lg.jp/a35466/shise/kekaku/jutakutoshikyoku/district/index.html) 詳しくは、都市局都市計画課（TEL:078-595-6710）までお問い合わせください。 ・ 売却対象地は「神戸市都市空間向上計画」において、「駅・主要バス停周辺居住区域」内及び「広域型都市機能誘導区域(旧市街地型)」内に存しています。一定の開発行為や建築等行為を行う場合、届出が必要となります。詳しくは神戸市ホームページ内「神戸市都市空間向上計画(立地適正化計画)」ページをご確認ください。 (https://www.city.kobe.lg.jp/a84931/shise/kekaku/jutakutoshikyoku/toshikukan/index.html) (届出先：都市局都市計画課TEL. 078-595-6709) ・ 売却対象地において、地下基礎等の調査を実施し、GL-50cmまでの掘削において判明したコンクリートガラ等は撤去していますが、その深さ以下の部分については不明です。詳しくは、下記担当課までお問い合わせください。 ・ 売却対象地西側において、隣接地のコンクリート構造物の一部が越境していますが、現状での引渡しとなります。 ・ 市営地下鉄海岸線から30m以内のため、掘削や基礎杭設置等を伴う工事を行う場合は、交通局との近接協議が必要となる場合があります。 詳しくは交通局高速鉄道部施設課（TEL:078-984-0175）までお問い合わせください。 ・ 北側前面道路に電柱があり、その支線が売却対象地内に設置されていますが、現状での引渡しとなります。 ・ テレビ共同受信施設（都市受信障害対策施設）の対象区域です。 					

この物件に関して記載している内容は、関係機関や現地を確認のうえ令和4年9月1日に作成したものです。詳細については、都市局 用地活用推進課（TEL:078-595-6751）までお問い合わせください。

位置図



画地図



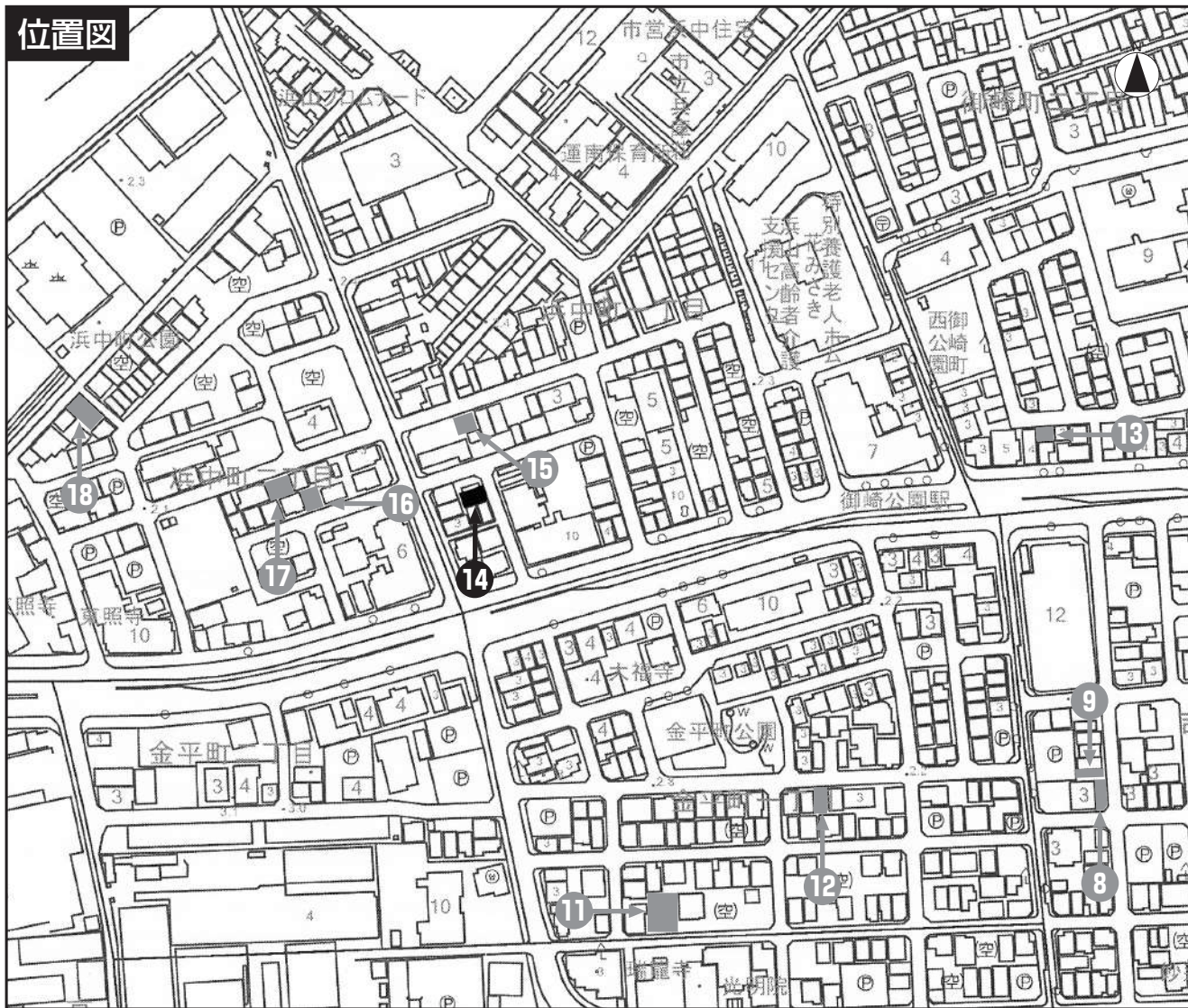
物 件 調 査 書

1 4 号地

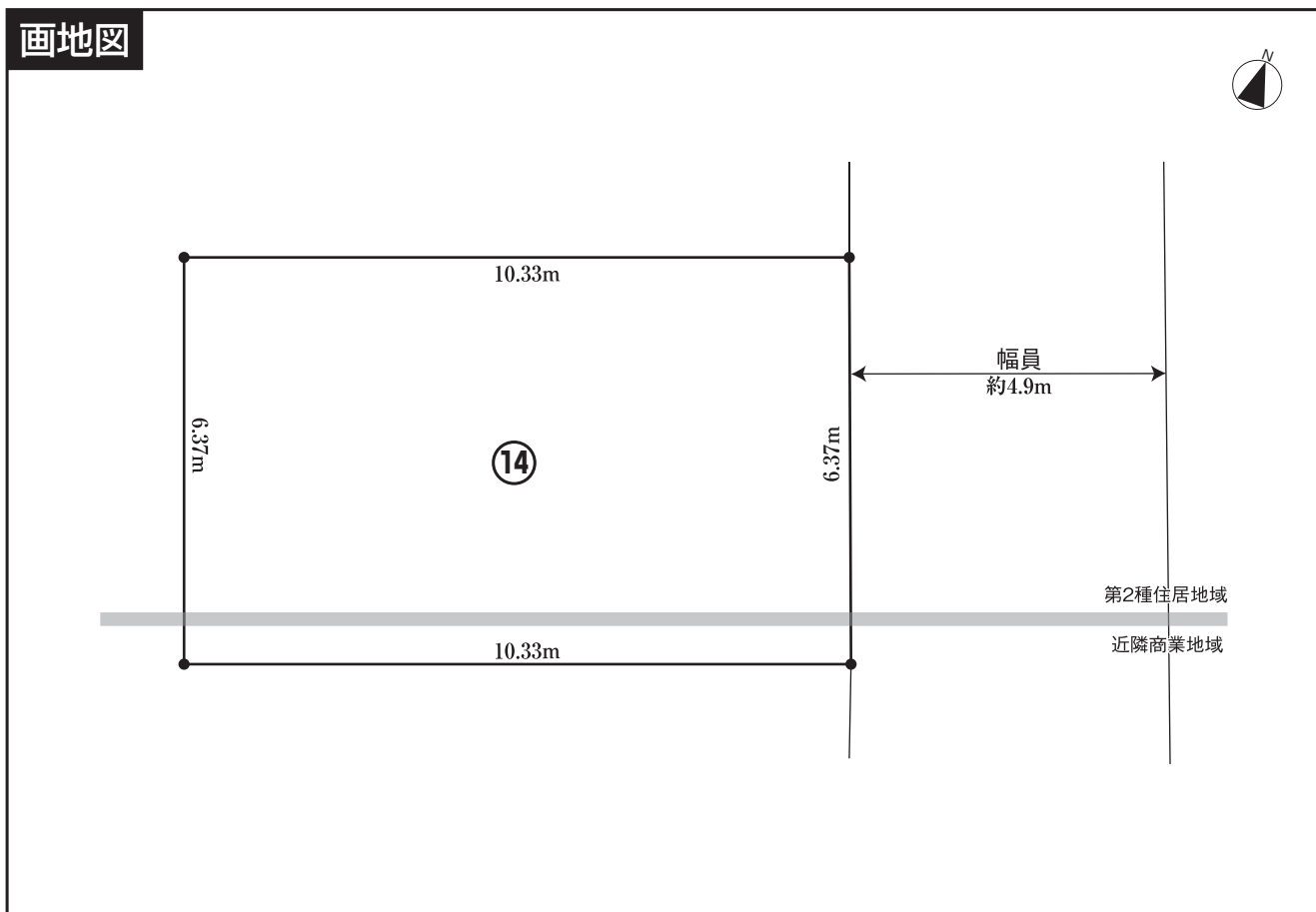
所在地	地番	神戸市兵庫区浜中町1丁目74番16				
	住居表示	神戸市兵庫区浜中町1丁目8街区				
地目	公簿	宅地	現況	宅地		
面積	公簿	65.85㎡	実測	65.85㎡		
地勢	平坦					
区域区分	市街化区域			用途地域	第2種住居地域/近隣商業地域	
建ぺい率	60%/80%			容積率	200%/300%	
高度地区	第5種高度地区/第7種高度地区			防火地域	準防火地域/防火地域	
その他制限	浜山地区地区計画（住宅地区・住商協調地区）、兵庫運河周辺都市景観形成地域、眺望景観形成地域（ビーナステラス/区域①）、角敷地等指定区域					
道路状況	東側	幅員約4.9mの道路〔42条1項2号〕				
	北・南・西側	無				
電気	関西電力㈱ / 前面道路に配線有					
ガス	大阪ガス㈱ / 前面道路に50mmの管が配管有					
水道	神戸市水道局/前面道路に100mmの管が配管有					
下水道	神戸市建設局/前面道路に200mmの管が配管有					
工業用水	神戸市水道局/無					
最寄り駅 及 交通機関	市営地下鉄海岸線「御崎公園」駅から徒歩約3分					
境界	道路明示	換地処分	境界確認	換地処分	境界標	有
現況	石積等	無	地下基礎等	下記参照		
その他特記事項	<ul style="list-style-type: none"> ・ 浜山地区地区計画（住宅地区・住商協調地区）の主な内容 <ul style="list-style-type: none"> (1) 建築物等の用途の制限 (2) 敷地面積の最低限度 60㎡ (3) 高さの最高限度 15m 実際に適用される具体的な制限内容は個々の土地により異なる場合がありますので、神戸市ホームページ内「地区計画」ページをご確認ください。 (https://www.city.kobe.lg.jp/a35466/shise/kekaku/jutakutoshikyoku/district/index.html) 詳しくは、都市局都市計画課（TEL:078-595-6710）までお問い合わせください。 ・ 売却対象地は「神戸市都市空間向上計画」において、「駅・主要バス停周辺居住区域」内及び「広域型都市機能誘導区域(旧市街地型)」内に存しています。一定の開発行為や建築等行為を行う場合、届出が必要となります。詳しくは神戸市ホームページ内「神戸市都市空間向上計画(立地適正化計画)」ページをご確認ください。 (https://www.city.kobe.lg.jp/a84931/shise/kekaku/jutakutoshikyoku/toshikukan/index.html) (届出先：都市局都市計画課 TEL.078-595-6709) ・ 売却対象地において、地下基礎等の調査を実施し、GL-50cmまでの掘削において判明したコンクリートガラ等は撤去していますが、その深さ以下の部分については不明です。詳しくは、下記担当課までお問い合わせください。 ・ 市営地下鉄海岸線から30m以内のため、掘削や基礎杭設置等を伴う工事を行う場合は、交通局との近接協議が必要となる場合があります。 詳しくは交通局高速鉄道部施設課（TEL:078-984-0175）までお問い合わせください。 ・ テレビ共同受信施設（都市受信障害対策施設）の対象区域です。 					

この物件に関して記載している内容は、関係機関や現地を確認のうえ令和4年9月1日に作成したものです。詳細については、都市局 用地活用推進課（TEL:078-595-6751）までお問い合わせください。

位置図



画地図



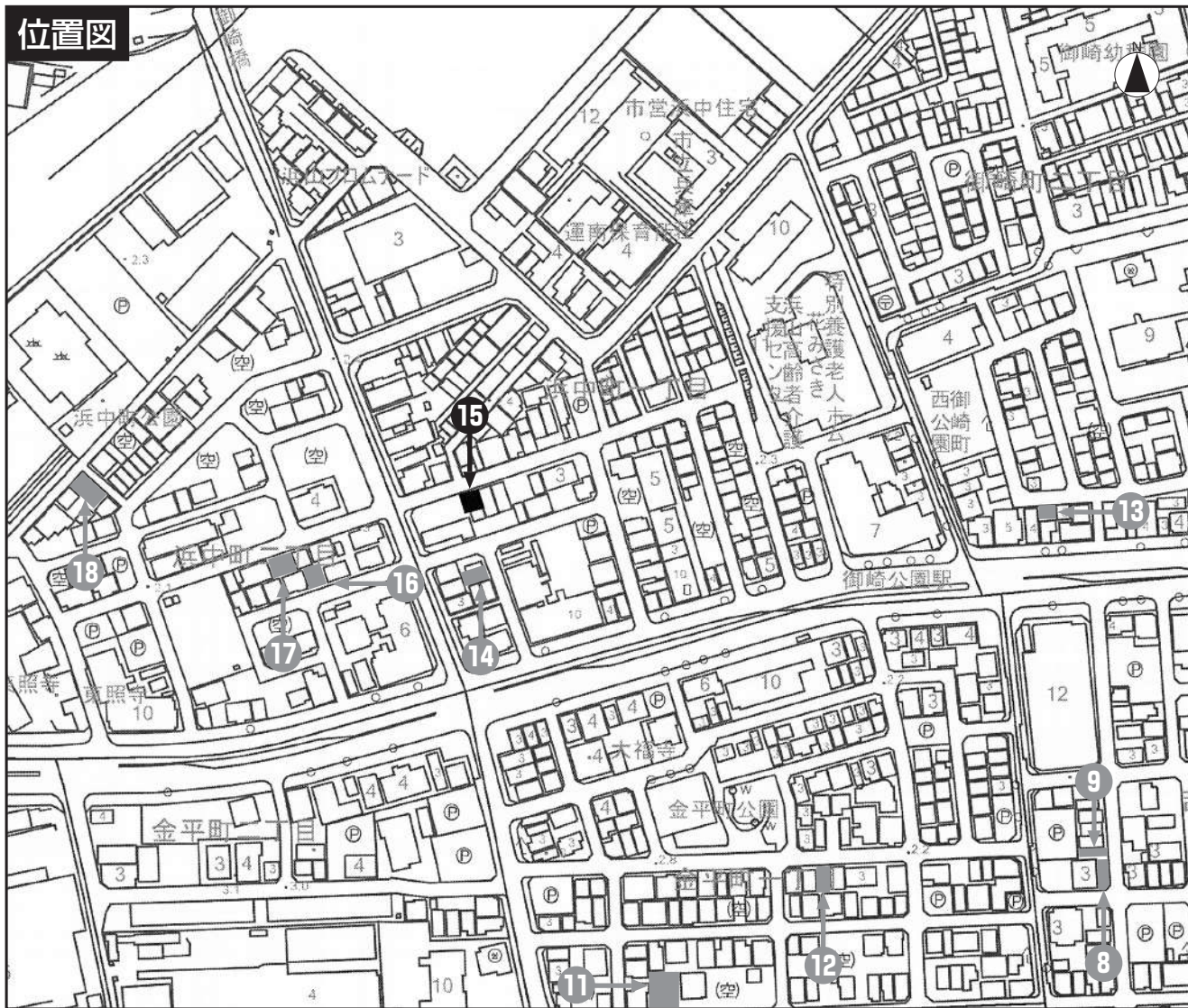
物 件 調 査 書

1 5 号 地

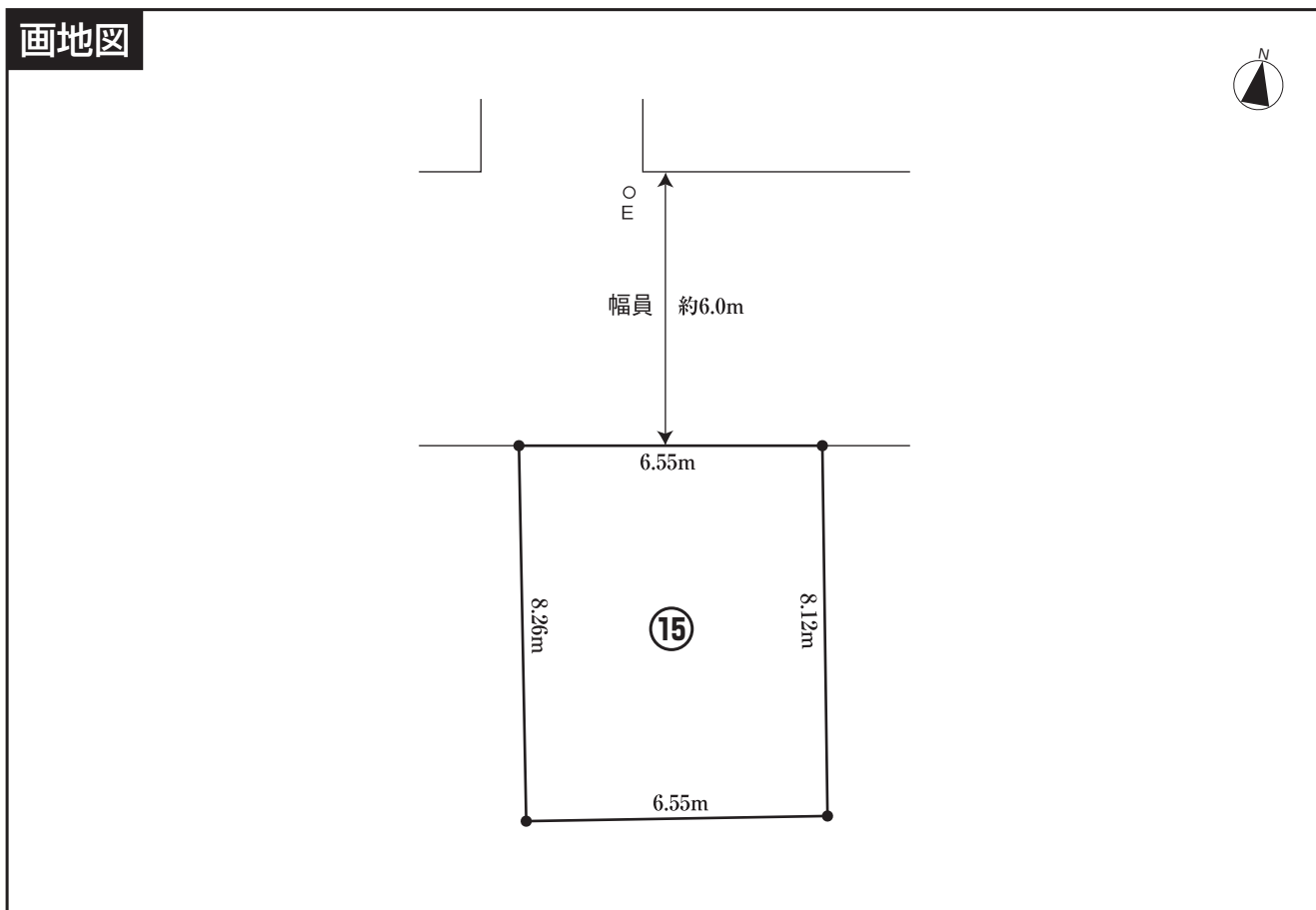
所在地	地 番	神戸市兵庫区浜中町1丁目75番16				
	住居表示	神戸市兵庫区浜中町1丁目9街区				
地 目	公 簿	宅 地	現 況	宅 地		
面 積	公 簿	53.71㎡	実 測	53.71㎡		
地 勢	平 坦					
区 域 区 分	市 街 化 区 域			用 途 地 域	第2種住居地域	
建 ぺ い 率	60%			容 積 率	200%	
高 度 地 区	第5種高度地区			防 火 地 域	準防火地域	
その他制限	浜山地区地区計画（住宅地区）、兵庫運河周辺都市景観形成地域、眺望景観形成地域（ビーナステラス／区域①）、角敷地等指定区域					
道 路 状 況	北 側	幅員約6.0mの道路〔42条1項2号〕				
	南・東・西側	無				
電 気	関西電力㈱ / 前面道路に配線有					
ガ ス	大阪ガス㈱ / 前面道路に50mm・75mmの管が配管有					
水 道	神戸市水道局 / 前面道路に100mmの管が配管有					
下 水 道	神戸市建設局 / 前面道路に250mmの管が配管有					
工 業 用 水	神戸市水道局 / 無					
最 寄 り 駅 及 び 交 通 機 関	市営地下鉄海岸線「御崎公園」駅から徒歩約3分					
境 界	道路明示	換地処分	境界確認	換地処分	境界標	有
現 況	石 積 等	無		地下基礎等	下記参照	
その他特記事項	<ul style="list-style-type: none"> ・ 浜山地区地区計画（住宅地区）の主な内容 <ul style="list-style-type: none"> (1) 建築物等の用途の制限 (2) 敷地面積の最低限度 60㎡ (3) 高さの最高限度 15m 実際に適用される具体的な制限内容は個々の土地により異なる場合がありますので、神戸市ホームページ内「地区計画」ページをご確認ください。 (https://www.city.kobe.lg.jp/a35466/shise/kekaku/jutakutoshikyoku/district/index.html) 詳しくは、都市局都市計画課（TEL:078-595-6710）までお問い合わせください。 ・ 売却対象地は「神戸市都市空間向上計画」において、「駅・主要バス停周辺居住区域」内及び「広域型都市機能誘導区域(旧市街地型)」内に存しています。一定の開発行為や建築等行為を行う場合、届出が必要となります。詳しくは神戸市ホームページ内「神戸市都市空間向上計画(立地適正化計画)」ページをご確認ください。 (https://www.city.kobe.lg.jp/a84931/shise/kekaku/jutakutoshikyoku/toshikukan/index.html) (届出先：都市局都市計画課 TEL. 078-595-6709) ・ 売却対象地において、地下基礎等の調査を実施し、GL-50cmまでの掘削において判明したコンクリートガラ等は撤去していますが、その深さ以下の部分については不明です。詳しくは、下記担当課までお問い合わせください。 ・ 北側前面道路に電柱があります。 ・ テレビ共同受信施設（都市受信障害対策施設）の対象区域です。 					

この物件に関して記載している内容は、関係機関や現地を確認のうえ令和4年9月1日に作成したものです。詳細については、都市局 用地活用推進課（TEL:078-595-6751）までお問い合わせください。

位置図



画地図



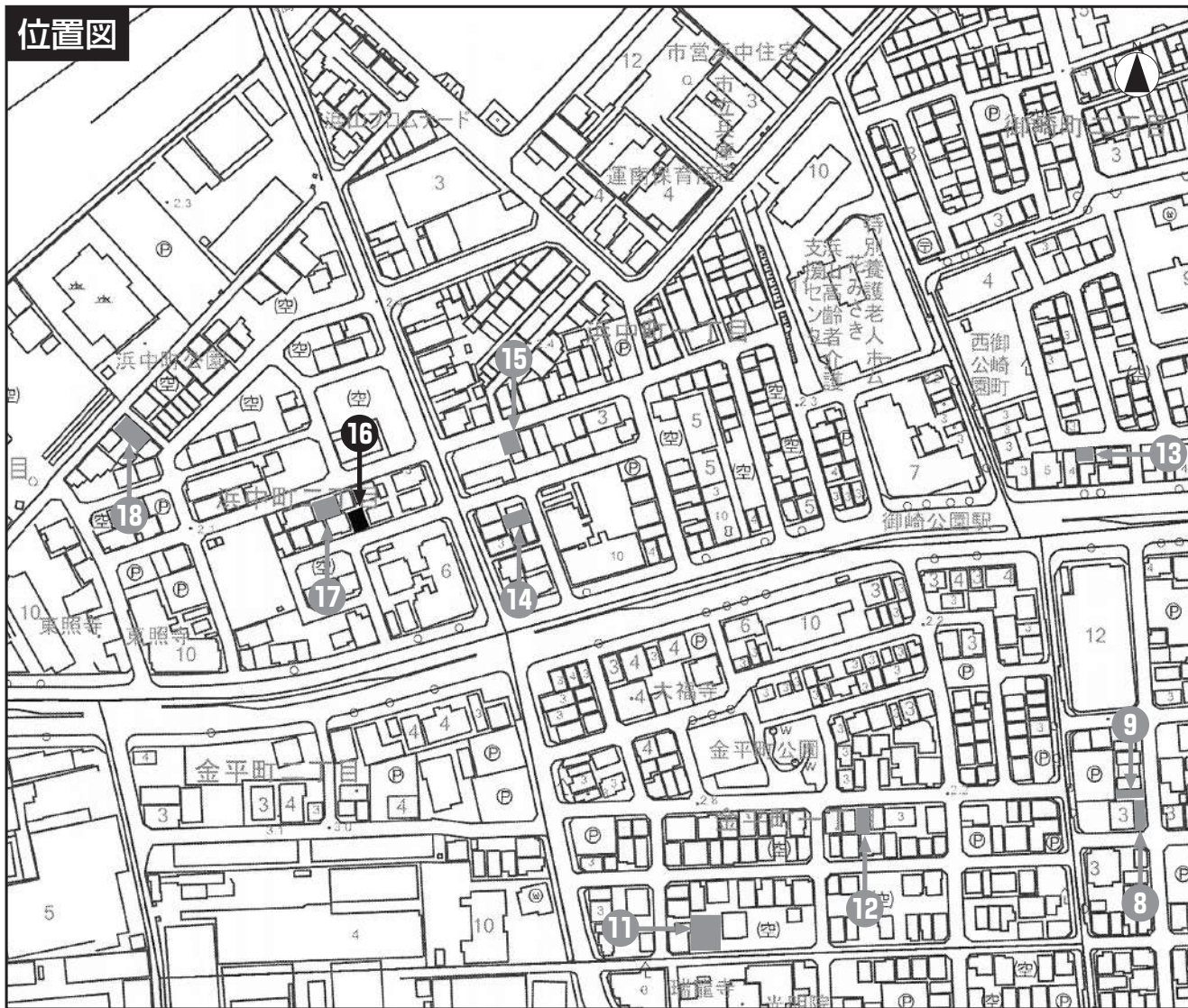
物 件 調 査 書

16号地

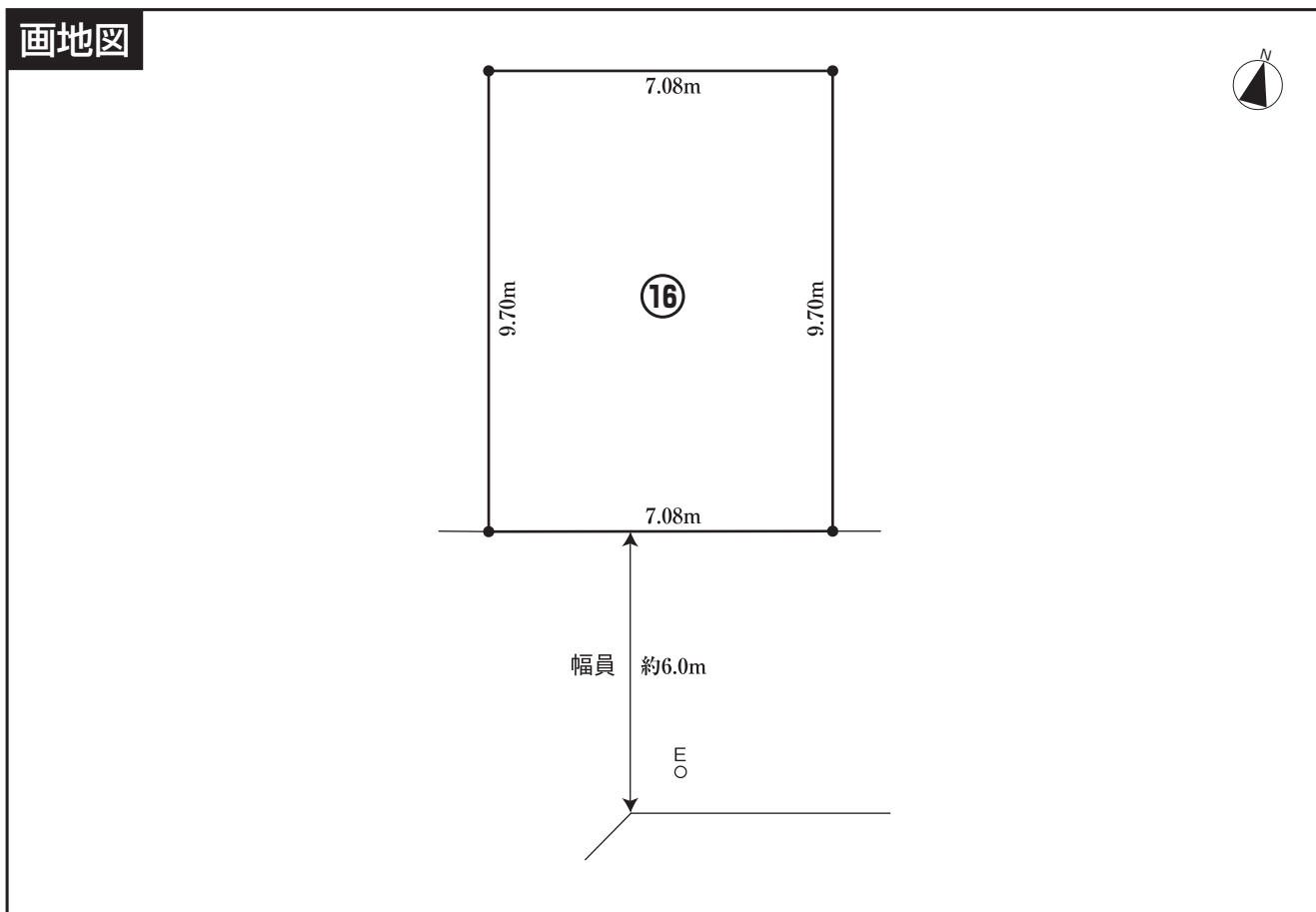
所在地	地番	神戸市兵庫区浜中町2丁目66番7				
	住居表示	神戸市兵庫区浜中町2丁目2街区				
地目	公簿	宅地		現況	宅地	
面積	公簿	68.79㎡		実測	68.79㎡	
地勢	平坦					
区域区分	市街化区域			用途地域	第2種住居地域	
建ぺい率	60%			容積率	200%	
高度地区	第5種高度地区			防火地域	準防火地域	
その他制限	浜山地区地区計画（住宅地区）、兵庫運河周辺都市景観形成地域、眺望景観形成地域（ビーナステラス/区域①）、角敷地等指定区域					
道路状況	南側	幅員約6.0mの道路〔42条1項2号〕				
	北・東・西側	無				
電気	関西電力㈱ / 前面道路に配線有					
ガス	大阪ガス㈱ / 前面道路に50mmの管が配管有					
水道	神戸市水道局 / 前面道路に100mmの管が配管有					
下水道	神戸市建設局 / 前面道路に250mmの管が配管有					
工業用水	神戸市水道局 / 無					
最寄り駅 及 交通機関	市営地下鉄海岸線「御崎公園」駅から徒歩約3分					
境界	道路明示	換地処分	境界確認	換地処分	境界標	有
現況	石積等	無		地下基礎等	下記参照	
その他特記事項	<ul style="list-style-type: none"> ・ 浜山地区地区計画（住宅地区）の主な内容 <ul style="list-style-type: none"> (1) 建築物等の用途の制限 (2) 敷地面積の最低限度 60㎡ (3) 高さの最高限度 15m 実際に適用される具体的な制限内容は個々の土地により異なる場合がありますので、神戸市ホームページ内「地区計画」ページをご確認ください。 (https://www.city.kobe.lg.jp/a35466/shise/kekaku/jutakutoshikyoku/district/index.html) 詳しくは、都市局都市計画課（TEL:078-595-6710）までお問い合わせください。 ・ 売却対象地は「神戸市都市空間向上計画」において、「駅・主要バス停周辺居住区域」内及び「広域型都市機能誘導区域(旧市街地型)」内に存しています。一定の開発行為や建築等行為を行う場合、届出が必要となります。詳しくは神戸市ホームページ内「神戸市都市空間向上計画(立地適正化計画)」ページをご確認ください。 (https://www.city.kobe.lg.jp/a84931/shise/kekaku/jutakutoshikyoku/toshikukan/index.html) (届出先：都市局都市計画課 TEL. 078-595-6709) ・ 売却対象地において、地下基礎等の調査を実施し、GL-50cmまでの掘削において判明したコンクリートガラ等は撤去していますが、その深さ以下の部分については不明です。詳しくは、下記担当課までお問い合わせください。 ・ 南側前面道路に電柱があります。 ・ テレビ共同受信施設（都市受信障害対策施設）の対象区域です。 					

この物件に関して記載している内容は、関係機関や現地を確認のうえ令和4年9月1日に作成したものです。詳細については、都市局 用地活用推進課（TEL:078-595-6751）までお問い合わせください。

位置図



画地図



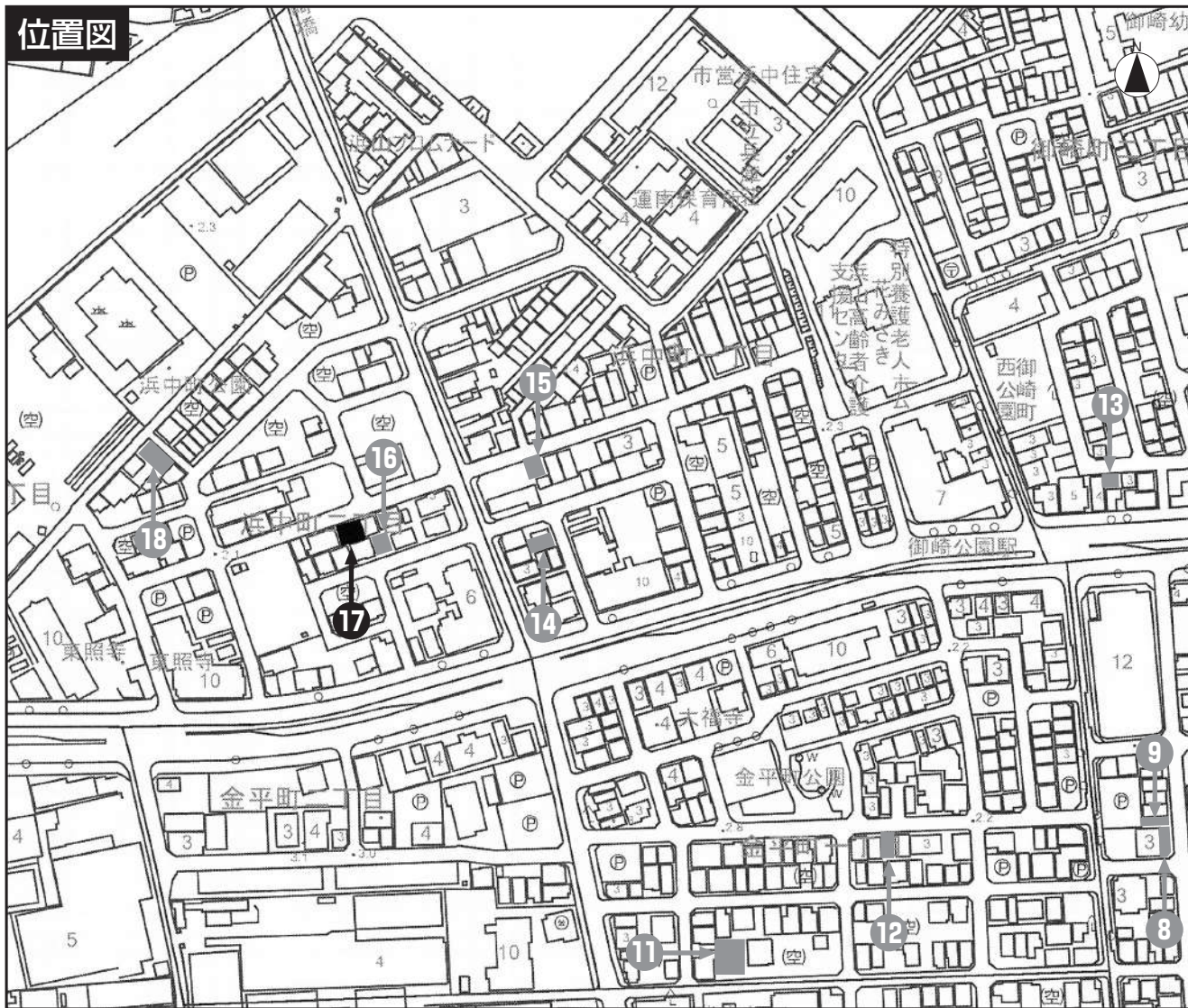
物 件 調 査 書

17号地

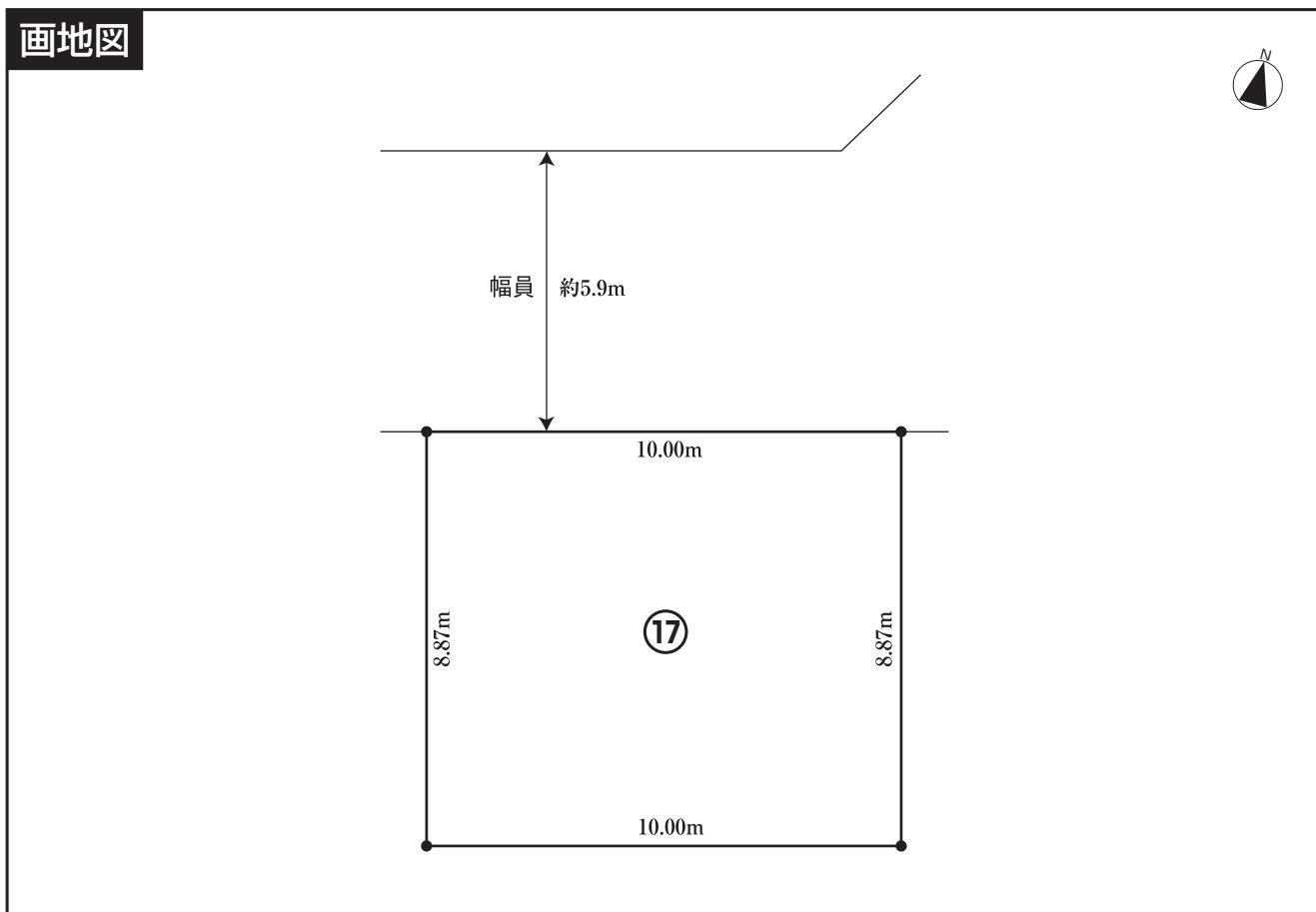
所在地	地番	神戸市兵庫区浜中町2丁目66番19				
	住居表示	神戸市兵庫区浜中町2丁目2街区				
地目	公簿	宅地		現況	宅地	
面積	公簿	88.79㎡		実測	88.79㎡	
地勢	平坦					
区域区分	市街化区域			用途地域	第2種住居地域	
建ぺい率	60%			容積率	200%	
高度地区	第5種高度地区			防火地域	準防火地域	
その他制限	浜山地区地区計画（住宅地区）、兵庫運河周辺都市景観形成地域、眺望景観形成地域（ビーナステラス/区域①）、角敷地等指定区域					
道路状況	北側	幅員約5.9mの道路〔42条1項2号〕				
	南・東・西側	無				
電気	関西電力㈱ / 前面道路に配線有					
ガス	大阪ガス㈱ / 前面道路に50mmの管が配管有					
水道	神戸市水道局 / 前面道路に150mmの管が配管有					
下水道	神戸市建設局 / 前面道路に200mmの管が配管有					
工業用水	神戸市水道局 / 無					
最寄り駅 及 交通機関	市営地下鉄海岸線「御崎公園」駅から徒歩約4分					
境界	道路明示	換地処分	境界確認	換地処分	境界標	有
現況	石積等	無		地下基礎等	下記参照	
その他特記事項	<ul style="list-style-type: none"> ・ 浜山地区地区計画（住宅地区）の主な内容 <ul style="list-style-type: none"> (1) 建築物等の用途の制限 (2) 敷地面積の最低限度 60㎡ (3) 高さの最高限度 15m 実際に適用される具体的な制限内容は個々の土地により異なる場合がありますので、神戸市ホームページ内「地区計画」ページをご確認ください。 (https://www.city.kobe.lg.jp/a35466/shise/kekaku/jutakutoshikyoku/district/index.html) 詳しくは、都市局都市計画課（TEL:078-595-6710）までお問い合わせください。 ・ 売却対象地は「神戸市都市空間向上計画」において、「駅・主要バス停周辺居住区域」内及び「広域型都市機能誘導区域(旧市街地型)」内に存しています。一定の開発行為や建築等行為を行う場合、届出が必要となります。詳しくは神戸市ホームページ内「神戸市都市空間向上計画(立地適正化計画)」ページをご確認ください。 (https://www.city.kobe.lg.jp/a84931/shise/kekaku/jutakutoshikyoku/toshikukan/index.html) (届出先：都市局都市計画課 TEL. 078-595-6709) ・ 売却対象地において、地下基礎等の調査を実施し、GL-50cmまでの掘削において判明したコンクリートガラ等は撤去していますが、その深さ以下の部分については不明です。詳しくは、下記担当課までお問い合わせください。 ・ テレビ共同受信施設（都市受信障害対策施設）の対象区域です。 					

この物件に関して記載している内容は、関係機関や現地を確認のうえ令和4年9月1日に作成したものです。詳細については、都市局 用地活用推進課（TEL:078-595-6751）までお問い合わせください。

位置図



画地図



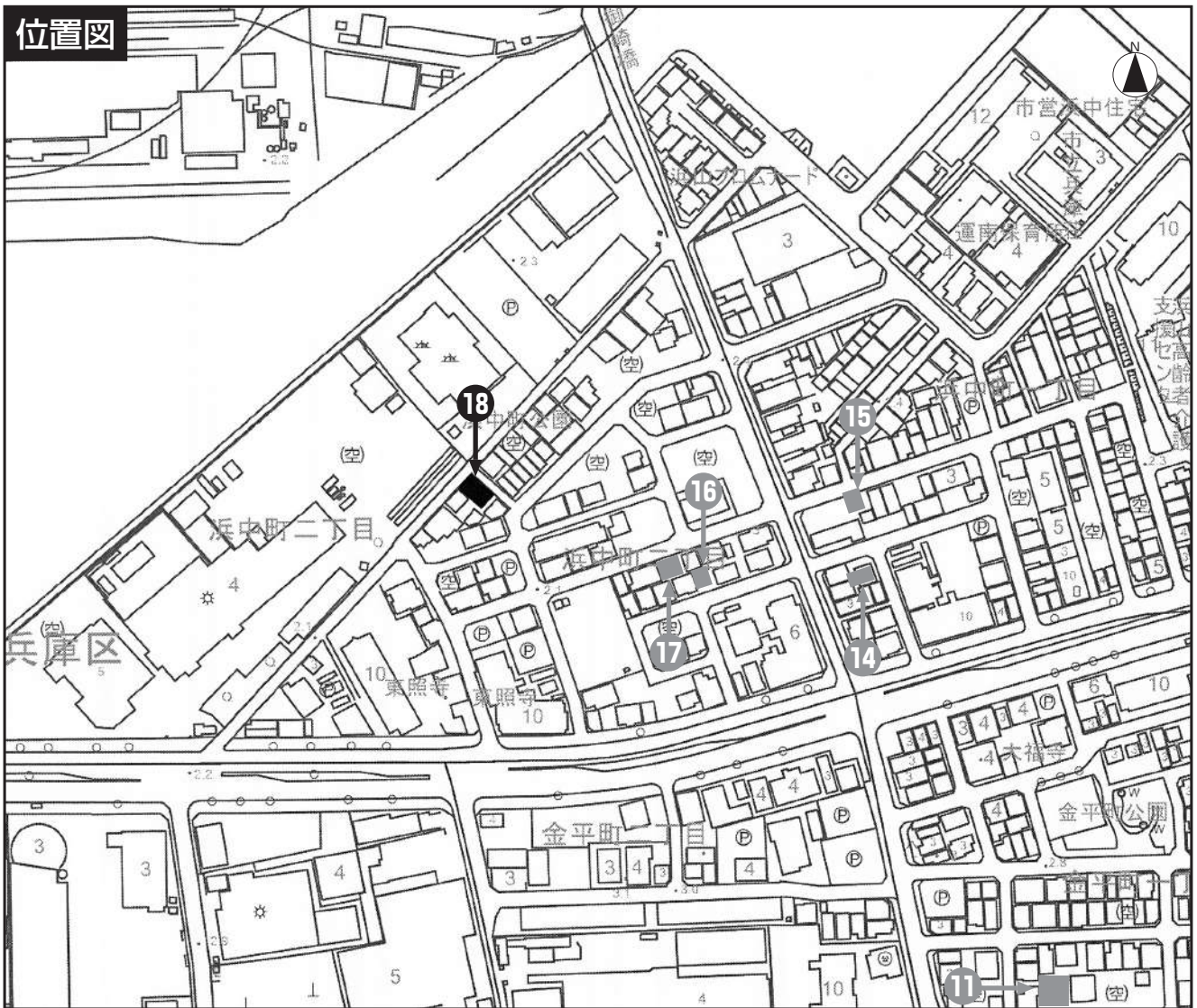
物 件 調 査 書

18号地

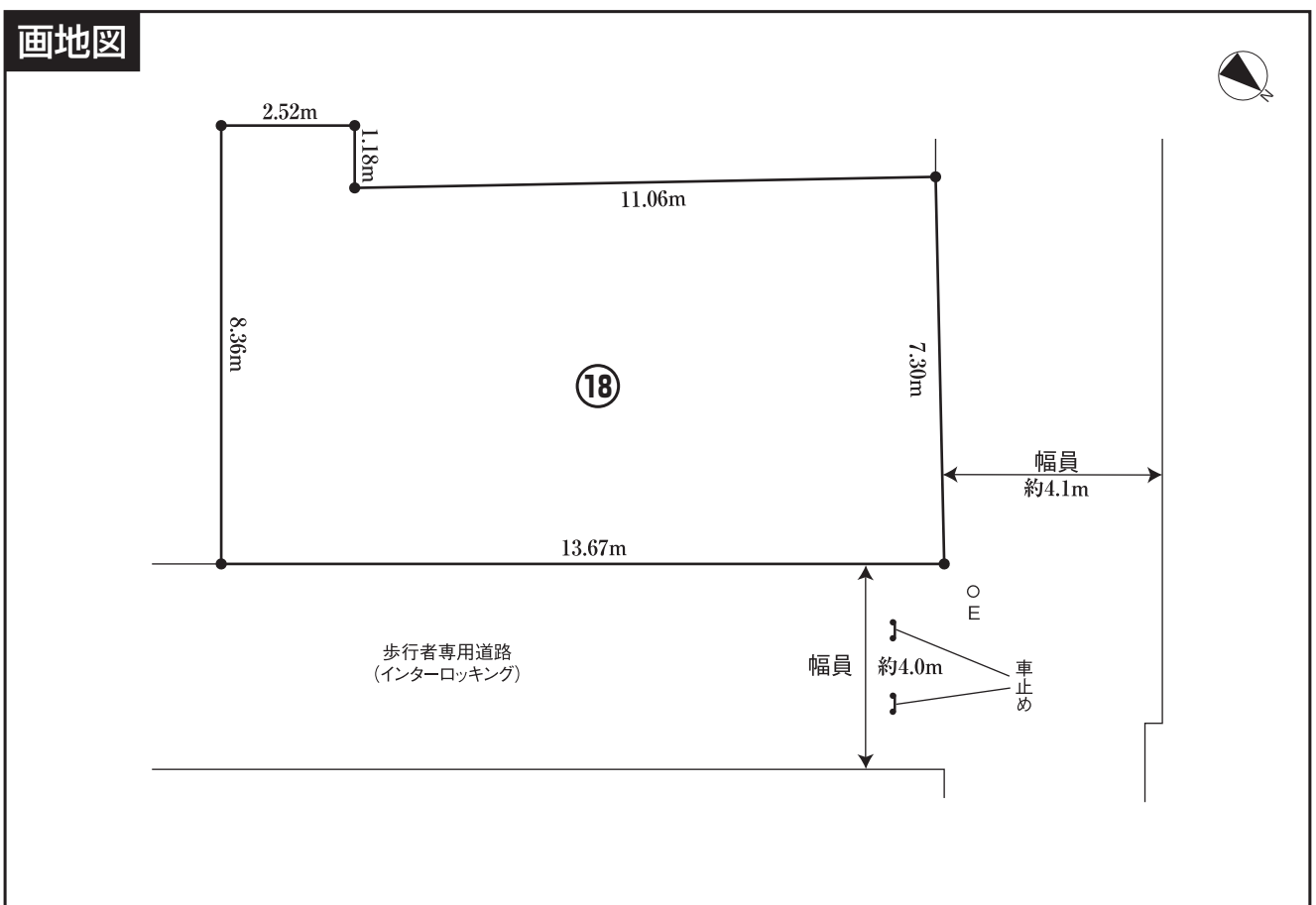
所在地	地番	神戸市兵庫区浜中町2丁目71番11				
	住居表示	神戸市兵庫区浜中町2丁目15街区				
地目	公簿	宅地		現況	宅地	
面積	公簿	101.55㎡		実測	101.55㎡	
地勢	平坦					
区域区分	市街化区域			用途地域	第2種住居地域	
建ぺい率	60%			容積率	200%	
高度地区	第5種高度地区			防火地域	準防火地域	
その他制限	浜山地区地区計画（住宅地区）、兵庫運河周辺都市景観形成地域、眺望景観形成地域（ビーナステラス／区域①）、角敷地等指定区域					
道路状況	北側	幅員約4.1mの道路〔42条2項〕				
	東側	幅員約4.0mの歩行者専用道路〔42条1項2号〕				
	南・西側	無				
電気	関西電力㈱ / 前面道路に配線有					
ガス	大阪ガス㈱ / 前面道路〔北〕・〔東〕に50mmの管が配管有					
水道	神戸市水道局 / 前面道路〔北〕に300mmの管が配管有					
下水道	神戸市建設局 / 前面道路〔北〕・〔東〕に200mmの管が配管有					
工業用水	神戸市水道局 / 無					
最寄り駅 及び 交通機関	市営地下鉄海岸線「御崎公園」駅から徒歩約5分					
境界	道路明示	換地処分	境界確認	換地処分	境界標	有
現況	石積等	無		地下基礎等	下記参照	
その他特記事項	<ul style="list-style-type: none"> ・ 浜山地区地区計画（住宅地区）の主な内容 <ul style="list-style-type: none"> (1) 建築物等の用途の制限 (2) 敷地面積の最低限度 60㎡ (3) 高さの最高限度 15m 実際に適用される具体的な制限内容は個々の土地により異なる場合がありますので、神戸市ホームページ内「地区計画」ページをご確認ください。 (https://www.city.kobe.lg.jp/a35466/shise/kekaku/jutakutoshikyoku/district/index.html) 詳しくは、都市局都市計画課（TEL:078-595-6710）までお問い合わせください。 ・ 売却対象地は「神戸市都市空間向上計画」において、「駅・主要バス停周辺居住区域」内及び「広域型都市機能誘導区域(旧市街地型)」内に存しています。一定の開発行為や建築等行為を行う場合、届出が必要となります。詳しくは神戸市ホームページ内「神戸市都市空間向上計画(立地適正化計画)」ページをご確認ください。 (https://www.city.kobe.lg.jp/a84931/shise/kekaku/jutakutoshikyoku/toshikukan/index.html) (届出先：都市局都市計画課 TEL. 078-595-6709) ・ 売却対象地において、地下基礎等の調査を実施し、GL-50cmまでの掘削において判明したコンクリートガラ等は撤去していますが、その深さ以下の部分については不明です。詳しくは、下記担当課までお問い合わせください。 ・ 売却対象地北側において、西側隣接地からの電気引込線が上空で一部越境していますが、現状での引渡しとなります。 ・ 売却対象地南側において、隣接地のコンクリート構造物の一部が越境していますが、現状での引渡しとなります。 ・ 北側前面道路に電柱があります。 ・ テレビ共同受信施設（都市受信障害対策施設）の対象区域です。 					

この物件に関して記載している内容は、関係機関や現地を確認のうえ令和4年9月1日に作成したものです。詳細については、都市局 用地活用推進課（TEL:078-595-6751）までお問い合わせください。

位置図



画地図



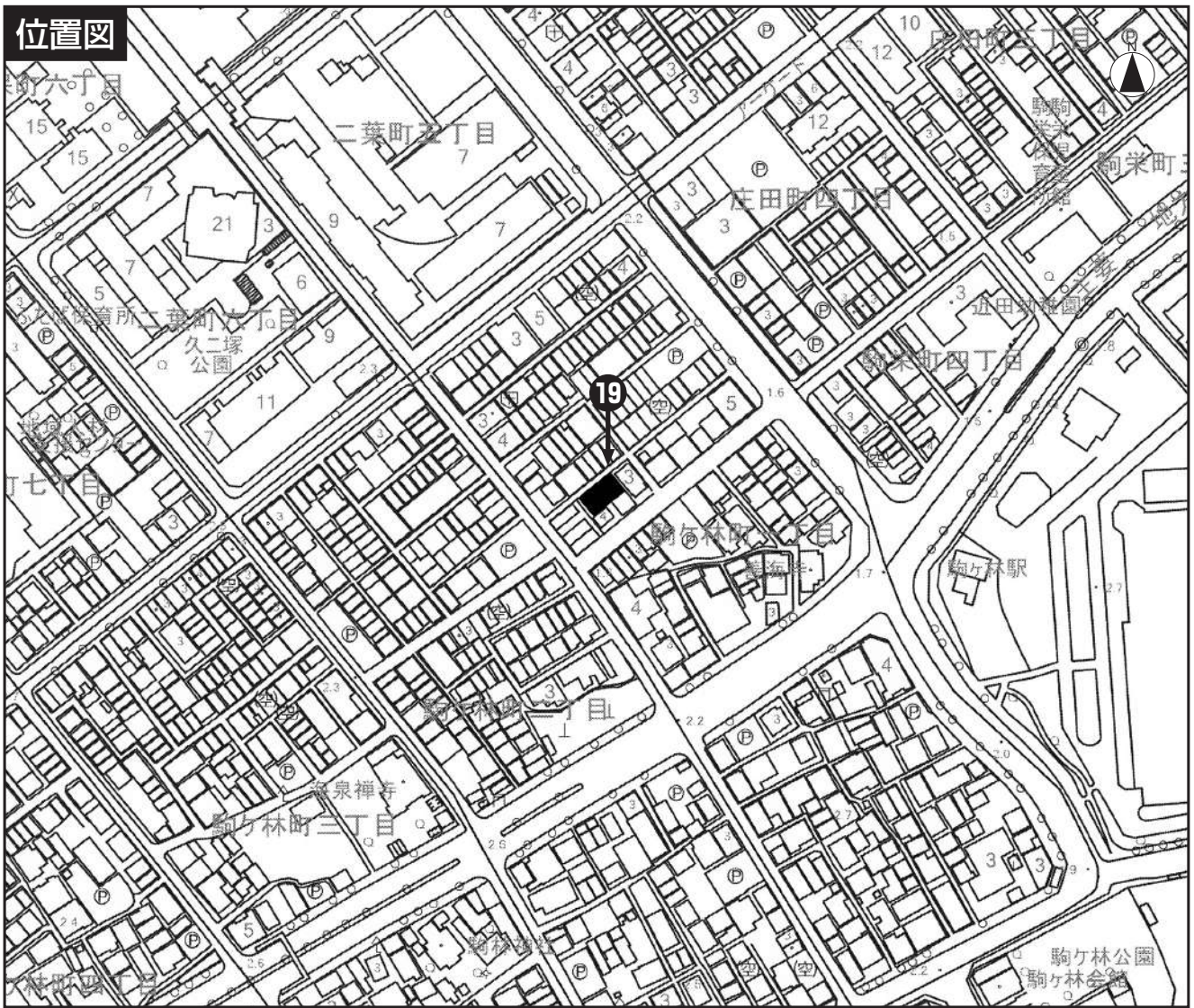
物 件 調 査 書

19号地

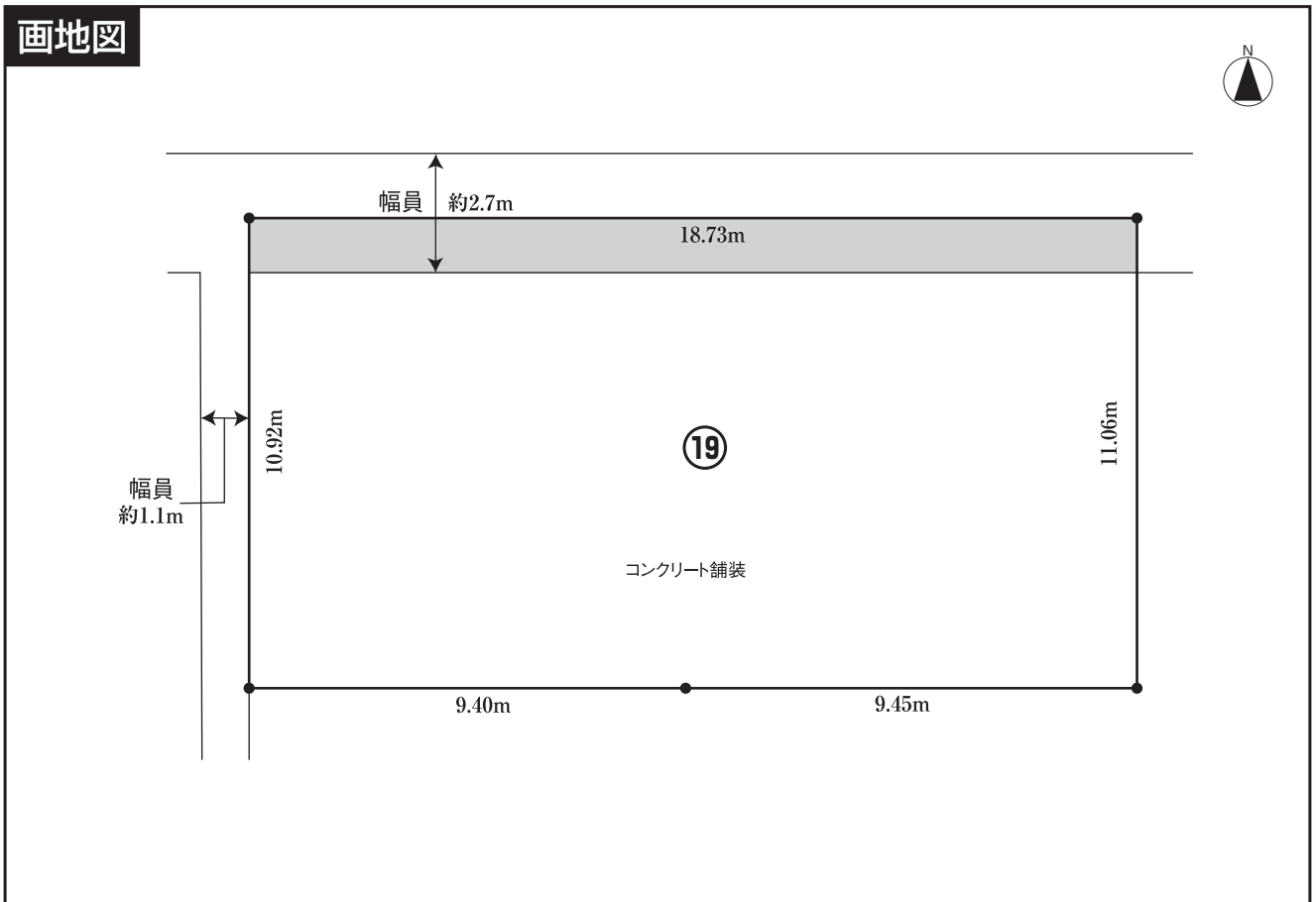
所在地	地番	神戸市長田区駒ヶ林町1丁目99番1				
	住居表示	神戸市長田区駒ヶ林町1丁目14街区				
地目	公簿	宅地	現況	宅地・私道		
面積	公簿	206.63㎡	実測	206.63㎡		
地勢	平坦					
区域区分	市街化区域		用途地域	第1種住居地域		
建ぺい率	60%		容積率	200%		
高度地区	第5種高度地区		防火地域	準防火地域		
その他制限	眺望景観形成地域（ビーナステラス／区域①）					
道路状況	東・南側	無				
	西側	幅員約1.1mの私道〔建築基準法上の道路に該当しない〕				
	北側	幅員約2.7mの私道〔42条2項〕				
電気	関西電力㈱ / 前面道路に配線有					
ガス	大阪ガス㈱ / 前面道路に50mmの管が配管有					
水道	神戸市水道局 / 無（前面道路から約10m西の道路に100mmの管が配管有）					
下水道	神戸市建設局 / 無（前面道路から約10m西の道路に250mmの管が配管有）					
工業用水	神戸市水道局 / 無					
最寄り駅 及 交通機関	神戸市営地下鉄海岸線「駒ヶ林」駅から徒歩約3分					
境界	道路明示	無	境界確認	有	境界標	有
現況	石積等	無	地下基礎等	下記参照		
その他特記事項	<ul style="list-style-type: none"> ・売却対象地は、従前は駐車場で、表面部分のコンクリート舗装等は残置しており、現状での引渡しとなります。なお、売却対象地において地下基礎等の調査（東西方向3.75m・南北方向3.3m間隔でGL-50cmまで幅50cmの筋掘）を実施し、支障となる構造物等は発見されませんでした。調査箇所以外については不明です。詳しくは、下記担当課までお問い合わせください。 ・売却対象地の面積は、北側現況私道（排水溝を除いた約24.34㎡）を含んでいます。（画地図網掛け部分） ・売却対象地南西側において、南側隣接地の侵入防止扉が売却対象地に越境していますが、現状での引渡しとなります。 ・売却対象地の北側において、隣接地の樹木の一部が上空で越境していますが、現状での引渡しとなります。 ・前面道路は、幅員が4m未満の2項道路（建築基準法第42条第2項）のため、建築の際は道路の中心線から水平距離で2m後退する必要があります。 ・前面道路幅員により、指定容積率は利用できない場合があります。 ・売却対象地は「神戸市都市空間向上計画」において、「駅・主要バス停周辺居住区域」内及び「広域型都市機能誘導区域（旧市街地型）」内に存しています。一定の開発行為や建築等行為を行う場合、届出が必要となります。詳しくは神戸市ホームページ内「神戸市都市空間向上計画（立地適正化計画）」ページをご確認ください。 (https://www.city.kobe.lg.jp/a84931/shise/kekaku/jutakutoshikyoku/toshikukan/index.html) (届出先：都市局都市計画課 TEL. 078-595-6709) 					

この物件に関して記載している内容は、関係機関や現地を確認のうえ令和4年9月1日に作成したものです。詳細については、都市局用地活用推進課（TEL. 078-595-6751）までお問い合わせください。

位置図



画地図



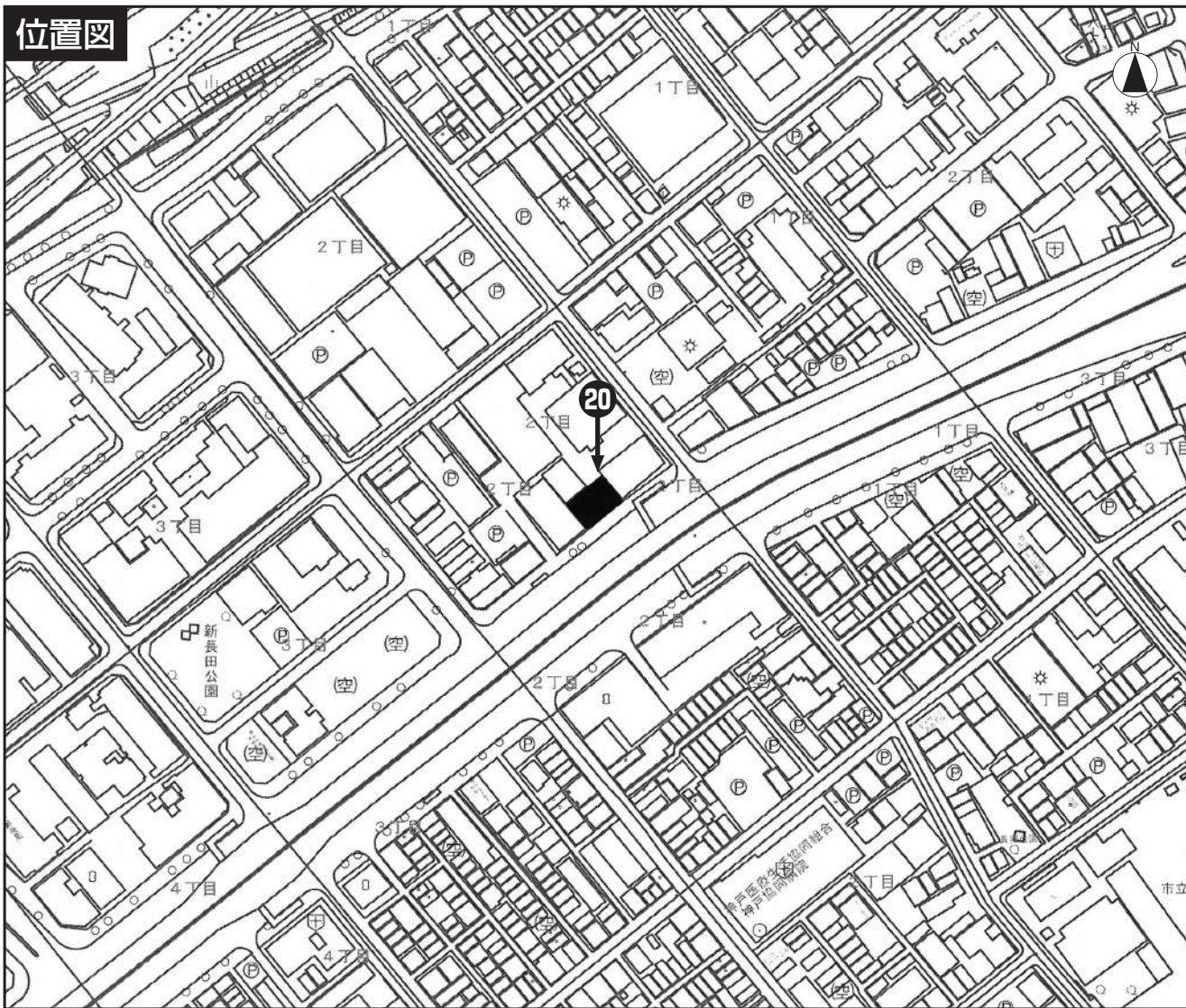
物 件 調 査 書

20号地

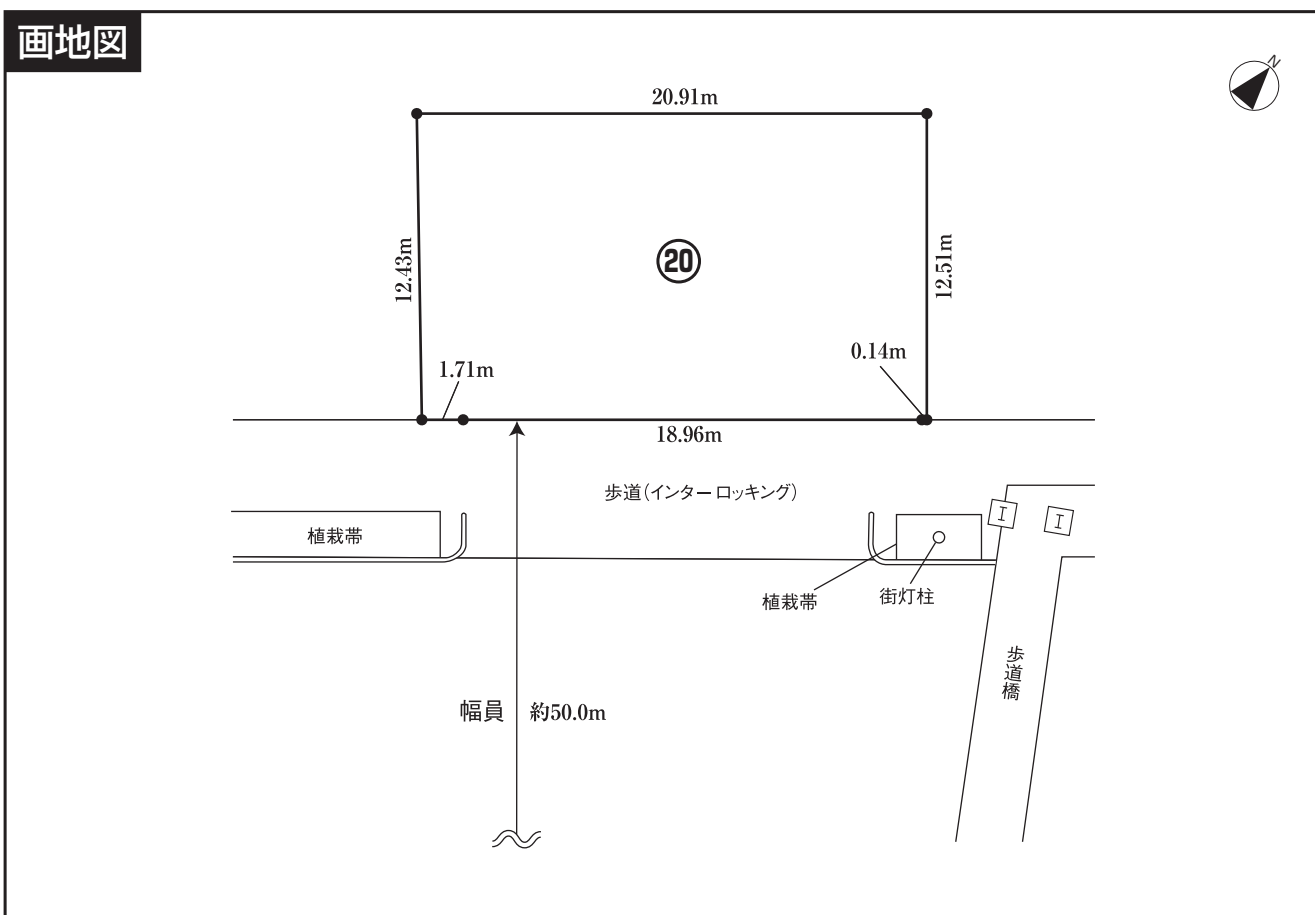
所在地	地番	神戸市長田区大橋町2丁目6番3				
	住居表示	神戸市長田区大橋町2丁目1街区				
地目	公簿	宅地	現況	宅地		
面積	公簿	260.16㎡	実測	260.16㎡		
地勢	平坦					
区域区分	市街化区域		用途地域	近隣商業地域		
建ぺい率	80%		容積率	400%		
高度地区	第7種高度地区		防火地域	防火地域		
その他制限	新長田東地区地区計画（沿道業務育成街区）、西部駐車場整備地区、眺望景観形成地域（ビーナステラス/区域①）					
道路状況	南側	幅員約50.0mの公道〔42条1項1号〕				
	東・北・西側	無				
電気	関西電力㈱ / 前面道路に配線有					
ガス	大阪ガス㈱ / 前面道路に150mmの管が配管有					
水道	神戸市水道局 / 前面道路に150mmの管が配管有					
下水道	神戸市建設局 / 前面道路の西側に250mmの管が配管有（宅内引込済）					
工業用水	神戸市水道局 / 無					
最寄り駅 及び 交通機関	市営地下鉄西神・山手線、市営地下鉄海岸線「新長田」駅から徒歩約5分 JR「新長田」駅から徒歩約6分 山陽電鉄「西代」駅から徒歩約10分					
境界	道路明示	有	境界確認	有	境界標	有
現況	石積等	無		地下基礎等	下記参照	
その他特記事項	<ul style="list-style-type: none"> ・新長田東地区地区計画（沿道業務育成街区）の主な内容 <ul style="list-style-type: none"> (1) 壁面の位置の制限 道路境界線から建築物の外壁等までの距離は1m以上とする。 (2) 垣・柵の構造の制限 道路境界線から1m以内は緑地またはオープンスペースとし、垣、柵、門、および塀を設置してはならない。 制限内容は、神戸市ホームページ内「地区計画」ページでご確認いただけます。 (https://www.city.kobe.lg.jp/a35466/shise/kekaku/jutakutoshikyoku/district/r00011.html) 詳しくは、都市局都市計画課（TEL. 078-595-6710）までお問い合わせください。 ・売却対象地は、消防署出張所（鉄筋コンクリート造2階建）の跡地であり、建物解体工事の際に基礎まで撤去しています。 ・売却対象地は「神戸市都市空間向上計画」において、「駅・主要バス停周辺居住区域」内及び「広域型都市機能誘導区域(旧市街地型)」内に存しています。一定の開発行為や建築等行為を行う場合、届出が必要となります。詳しくは神戸市ホームページ内「神戸市都市空間向上計画(立地適正化計画)」ページをご確認ください。 (https://www.city.kobe.lg.jp/a84931/shise/kekaku/jutakutoshikyoku/toshikukan/index.html) (届出先：都市局都市計画課 TEL. 078-595-6709) ・前面道路は電線共同溝の整備により無電柱化されています。 					

この物件に関して記載している内容は、関係機関や現地を確認のうえ令和4年9月1日に作成したものです。詳細については、行財政局 資産活用課（TEL. 078-322-5142）までお問い合わせください。

位置図



画地図

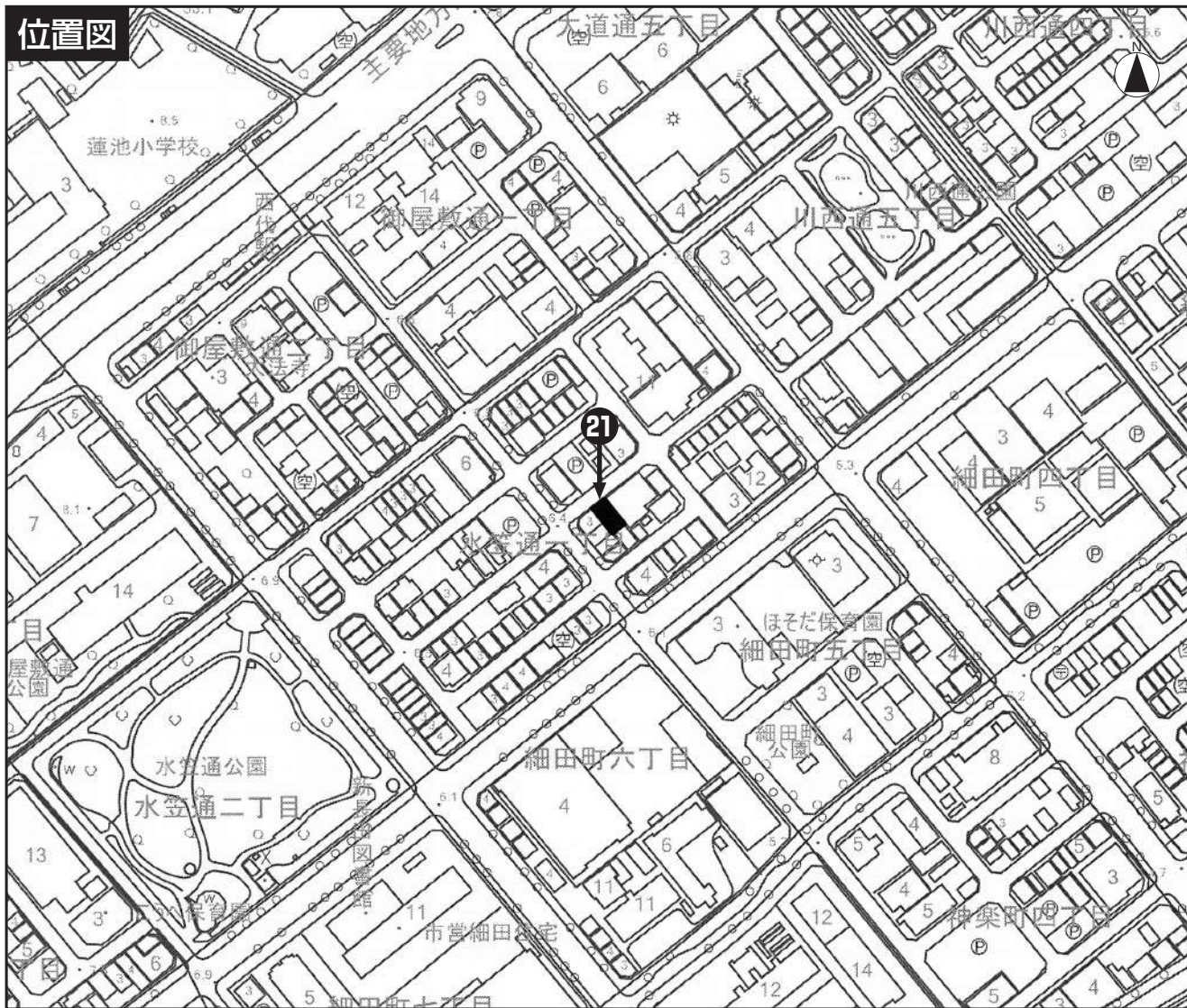


物 件 調 査 書

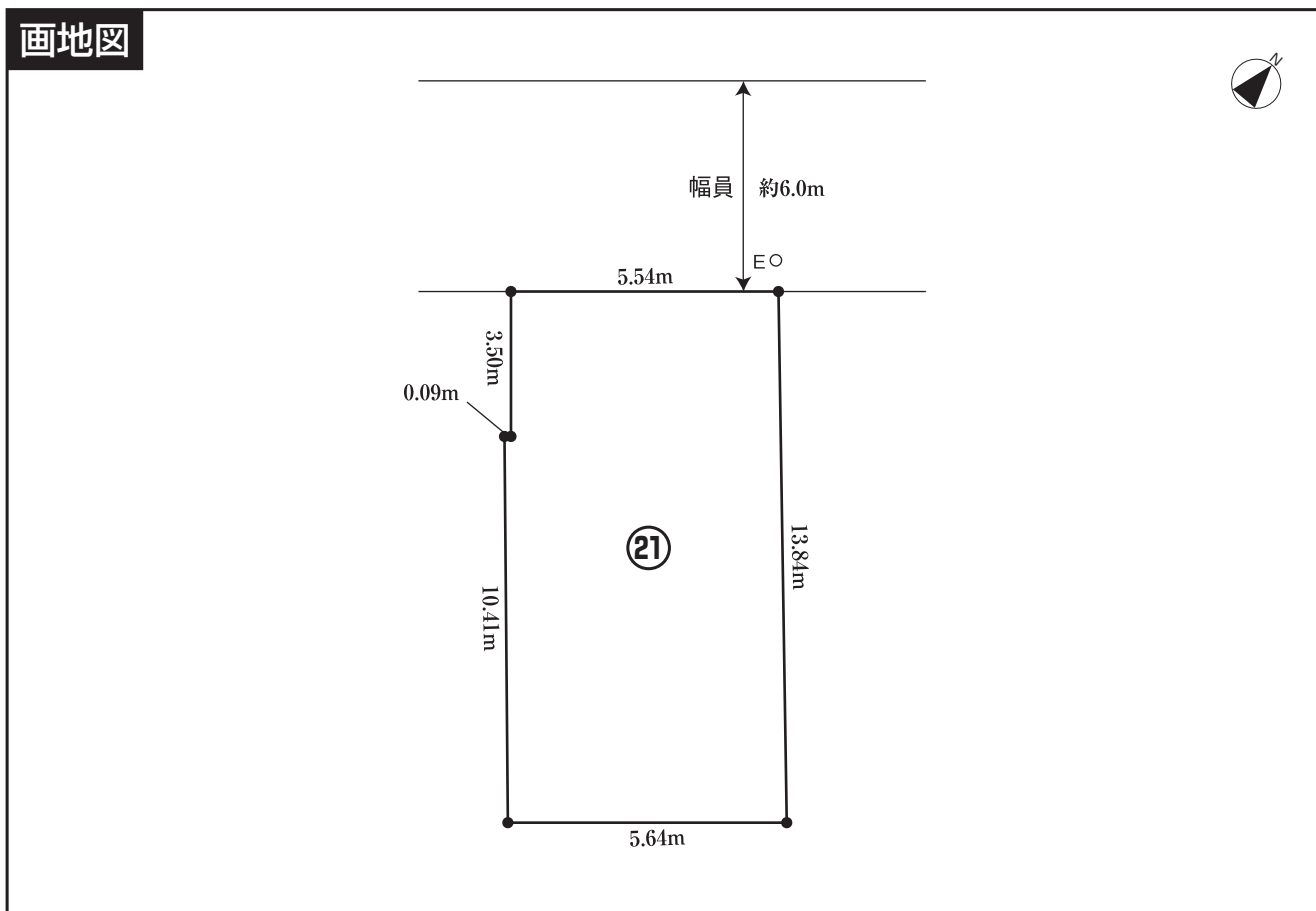
2 1 号地

所在地	地 番	神戸市長田区水笠通1丁目110番9				
	住居表示	神戸市長田区水笠通1丁目1街区				
地 目	公 簿	宅 地	現 況	宅 地		
面 積	公 簿	77.97㎡	実 測	77.97㎡		
地 勢	平 坦					
区 域 区 分	市 街 化 区 域			用 途 地 域	近 隣 商 業 地 域	
建 ぺ い 率	80%			容 積 率	300%	
高 度 地 区	第 7 種 高 度 地 区			防 火 地 域	準 防 火 地 域	
そ の 他 制 限	新長田駅北・中地区まちづくり協定、西部駐車場整備地区、眺望景観形成地域（ビーナステラス／区域①）、景観形成市民協定（新長田駅北地区東部）					
道 路 状 況	北 側	幅員約6.0mの公道〔42条1項1号〕				
	東・南・西 側	無				
電 気	関西電力㈱ / 前面道路に配線あり					
ガ ス	大阪ガス㈱ / 前面道路に50mmの管が配管有					
水 道	神戸市水道局 / 前面道路に100mmの管が配管有					
下 水 道	神戸市建設局 / 前面道路に250mmの管が配管有					
工 業 用 水	神戸市水道局 / 無					
最 寄 り 駅 及 交 通 機 関	市営地下鉄西神・山手線「新長田」駅・JR「新長田」駅から徒歩約6分 山陽電車「西代」駅から徒歩約3分					
境 界	道路明示	換地処分	境界確認	換地処分	境界標	有
現 況	石 積 等	無		地下基礎等	下記参照	
そ の 他 特 記 事 項	<ul style="list-style-type: none"> ・新長田駅北・中地区まちづくり協定の主な内容 <ul style="list-style-type: none"> (1)建築物等の用途の制限 (2)敷地面積の最低限度 60㎡ (3)高さの最高限度 45m 実際に適用される具体的な制限内容は個々の土地により異なる場合がありますので、神戸市ホームページ内「まちづくり協定」ページをご確認ください。 (https://www.city.kobe.lg.jp/a96653/kurashi/machizukuri/torikumi/conclusion/index.html) 詳しくは、都市局まち再生推進課（TEL078-595-6731）までお問い合わせください。 ・売却対象地は「神戸市都市空間向上計画」において、「広域型都市機能誘導区域」内に存しています。一定の開発行為や建築等行為を行う場合、届出が必要となります。詳しくは神戸市ホームページ内「神戸市都市空間向上計画(立地適正化計画)」ページをご確認ください（届出先：都市局都市計画課TEL.078-595-6709）。 (https://www.city.kobe.lg.jp/a84931/shise/kekaku/jutakutoshikyoku/toshikukan/index.html) ・南側隣接地の土間コンクリート等が一部越境していますが、現状での引き渡しとなります。 ・売却対象地において、地下基礎等の調査を実施し、GL-50cmまでの掘削において支障となる構造物等は発見されませんでした。調査箇所以外については不明です。詳しくは、下記担当課までお問い合わせください。 ・前面道路に電柱があります。 					
<p>この物件に関して記載している内容は、関係機関や現地を確認のうえ令和4年9月1日に作成したものです。詳細については、都市局用地活用推進課（TEL:078-595-6751）までお問い合わせください。</p>						

位置図



画地図



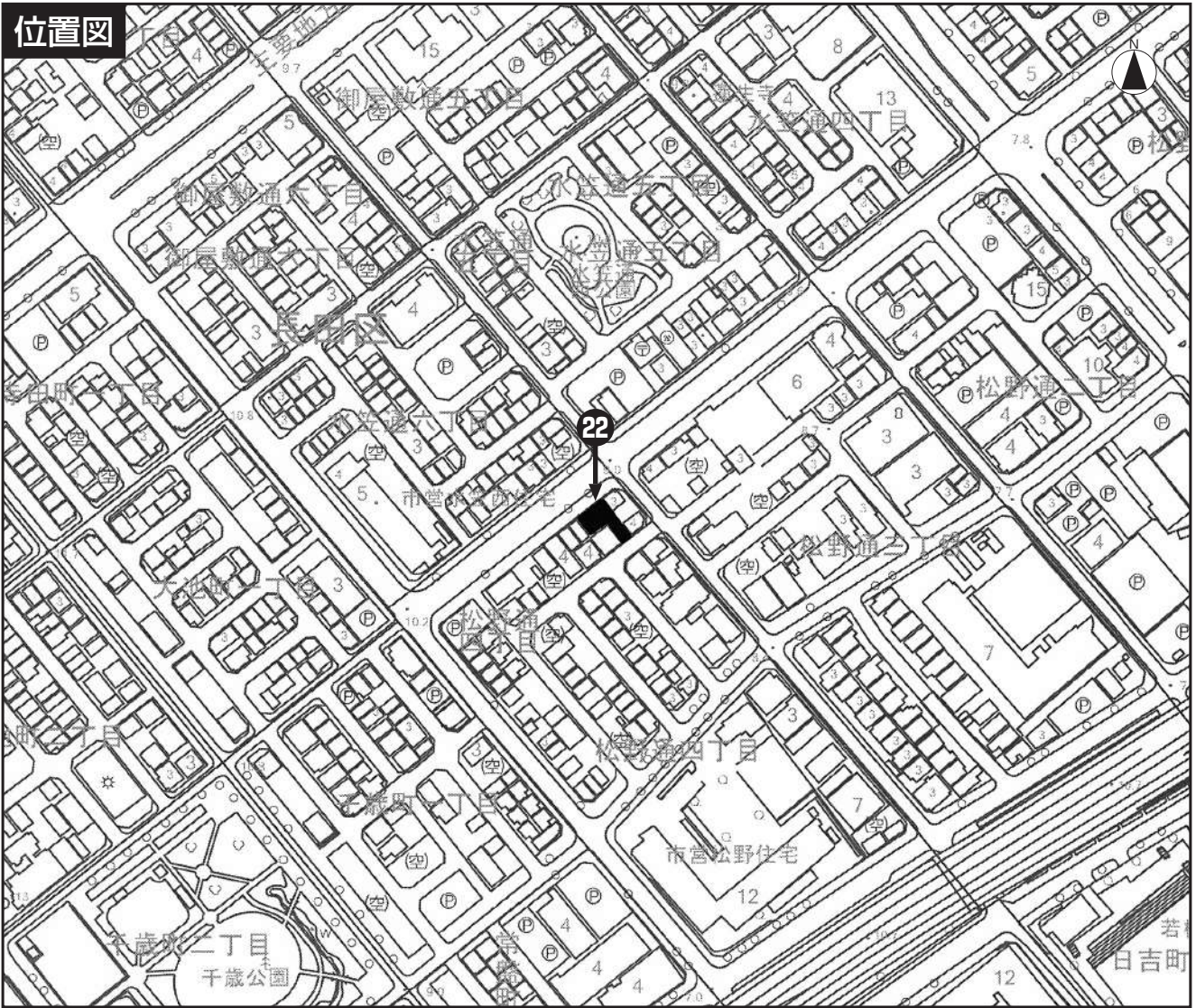
物 件 調 査 書

2 2 号地

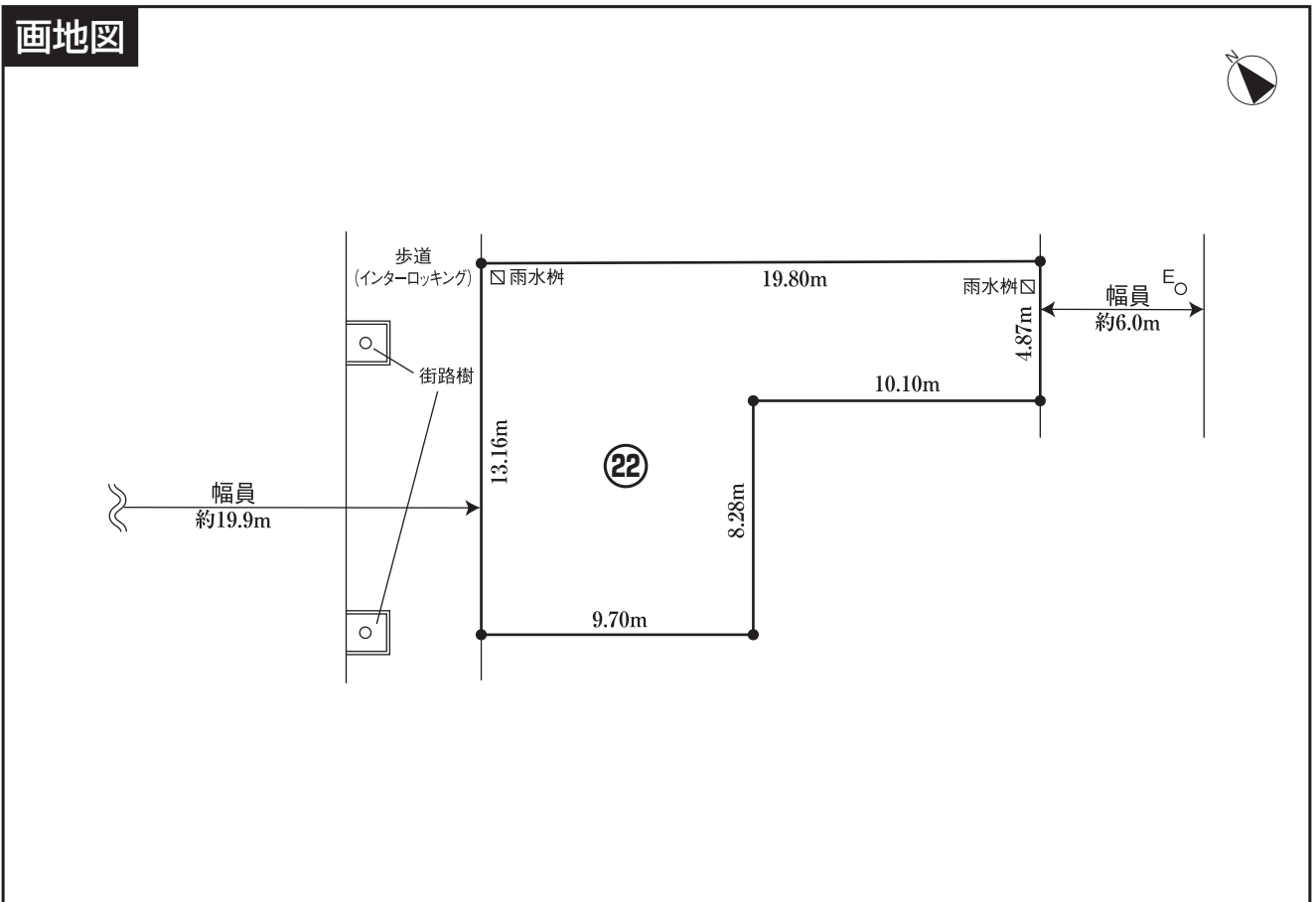
所在地	地番	神戸市長田区松野通4丁目103番2				
	住居表示	神戸市長田区松野通4丁目7街区				
地目	公簿	宅地	現況	宅地		
面積	公簿	176.96㎡	実測	176.96㎡		
地勢	平坦					
区域区分	市街化区域			用途地域	準工業地域	
建ぺい率	60%			容積率	300%	
高度地区	第5種高度地区			防火地域	準防火地域	
その他制限	新長田駅北・西地区地区計画（中高層住宅地区）、大規模集客施設制限地区、西部駐車場整備地区、眺望景観形成地区（ビーナステラス／区域①）、景観形成市民協定（新長田駅北・西地区）、角敷地等指定区域					
道路状況	北側	幅員約19.9mの公道〔42条1項1号〕				
	南側	幅員約6.0mの公道〔42条1項1号〕				
	西・東側	無				
電気	関西電力㈱ / 前面道路に配線有					
ガス	大阪ガス㈱ / 前面道路〔北〕に150mmの管、〔南〕に50mmの管が配管有					
水道	神戸市水道局 / 前面道路に200mmの管が配管有					
下水道	神戸市建設局 / 前面道路に250mmの管が配管有					
工業用水	神戸市水道局 / 無					
最寄り駅 及び 交通機関	市営地下鉄西神・山手線「新長田」駅・JR線「新長田」駅から徒歩約6分					
境界	道路明示	換地処分	境界確認	換地処分	境界標	有
現況	石積等	無			地下基礎等	下記参照
その他特記事項	<ul style="list-style-type: none"> ・新長田駅北・西地区地区計画（中高層住宅地区）の主な内容 (1) 建築物等の用途の制限 (2) 敷地面積の最低限度 60㎡ 実際に適用される具体的な制限内容は個々の土地により異なる場合がありますので、神戸市ホームページ内「地区計画」ページをご確認ください。 (https://www.city.kobe.lg.jp/a35466/shise/kekaku/jutakutoshikyoku/district/index.html) 詳しくは、都市局都市計画課（TEL:078-595-6710）までお問い合わせください。 ・売却対象地は「神戸市都市空間向上計画」において、「駅・主要バス停周辺居住区域」内及び「広域型都市機能誘導区域（旧市街地型）」内に存しています。一定の開発行為や建築等を行う場合、届出が必要となります。詳しくは神戸市ホームページ内「神戸市都市空間向上計画（立地適正化計画）」ページをご確認ください。（届出先：都市局都市計画課 TEL. 078-595-6709） (https://www.city.kobe.lg.jp/a84931/shise/kekaku/jutakutoshikyoku/toshikukan/index.html) ・埋蔵文化財包蔵地（松野遺跡）の区域内にありますので、建物建築等の工事着手の60日前までに文化財保護法に基づく届出が必要です。本市が試掘調査を行った結果、敷地内の一部において埋蔵文化財が確認されており、工事影響範囲の発掘調査が必要です。詳しくは、文化スポーツ局文化財課（TEL:078-322-5799）までお問い合わせください。 ・南西側隣接地のエアコン室外機基礎及び本体、土間コンクリート等が一部越境し、南西側隣接地からの電気引込線が上空で一部越境していますが、現状での引き渡しとなります。 ・売却対象地において、地下基礎等の調査を実施し、コンクリートガラ等が発見されました。判明しているものについては撤去しましたが、調査箇所以外については不明です。詳しくは、下記担当までお問合せ下さい。 ・売却対象地において、過去に工場があったことが地歴調査で判明したため、土壌汚染対策法と同等の調査を実施し、土壌汚染が存在するおそれがない土地と確認しています。 ・北側前面道路は電線共同溝を整備すべき道路として指定されているため、将来的に無電柱化されます。 					

この物件に関して記載している内容は、関係機関や現地を確認のうえ令和4年9月1日に作成したものです。詳細については、都市局 用地活用推進課（TEL:078-595-6751）までお問い合わせください。

位置図



画地図



物 件 調 査 書

2 3 号地

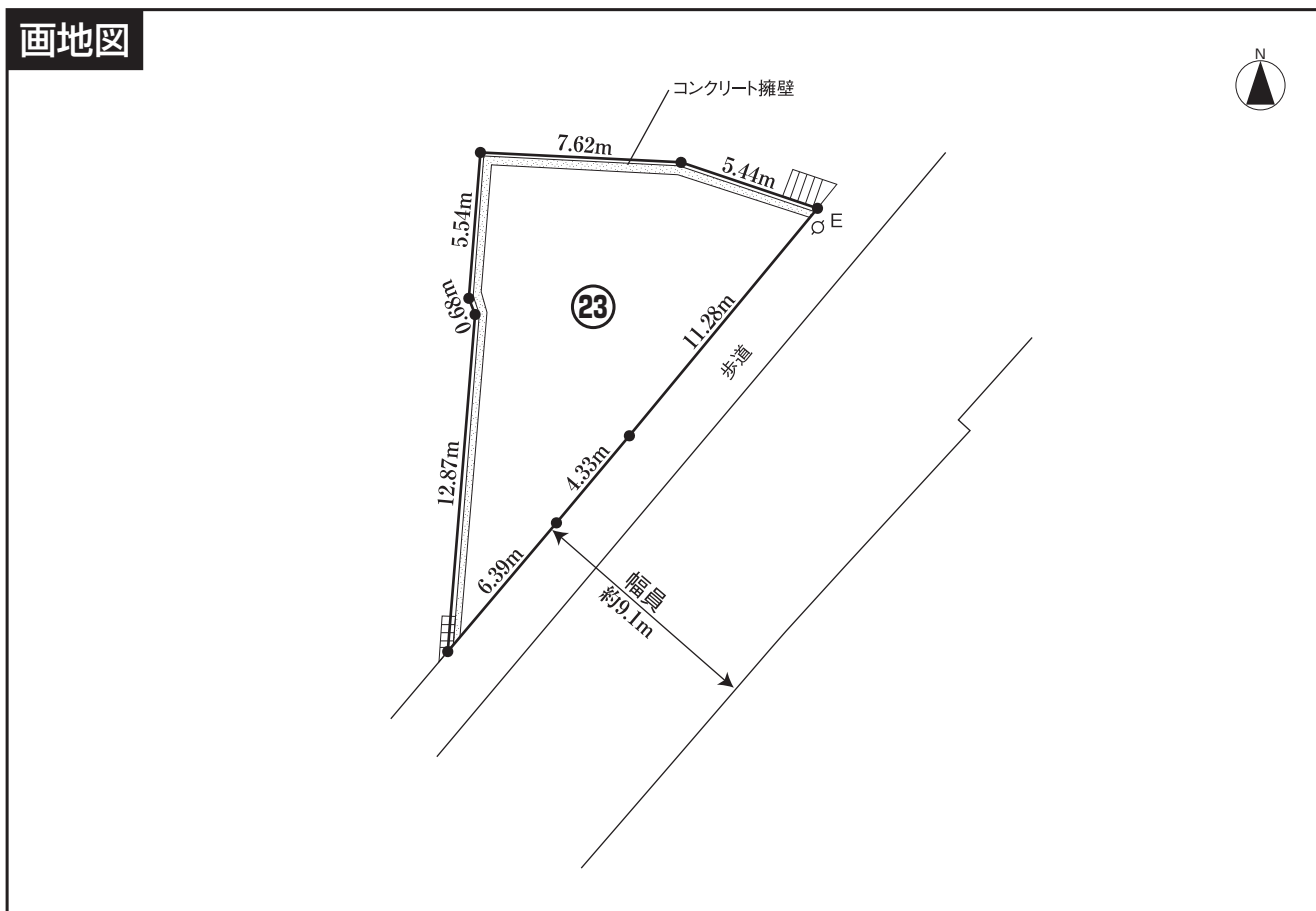
所在地	地 番	神戸市西区押部谷町高和字奥ノ垣内 26 番 3				
	住居表示	—				
地 目	公 簿	宅 地	現 況	宅 地		
面 積	公 簿	1 2 8 . 4 3 m ²	実 測	1 2 8 . 4 3 m ²		
地 勢	平 坦					
区 域 区 分	市 街 化 調 整 区 域		用 途 地 域	指 定 な し		
建 ぺ い 率	6 0 %		容 積 率	1 0 0 %		
高 度 地 区	指 定 な し		防 火 地 域	指 定 な し		
その他制限						
道 路 状 況	南東側	幅員約 9 . 1 m の公道〔 4 2 条 1 項 1 号 〕				
	北・南・西側	無				
電 気	関西電力㈱ / 前面道路に配線有					
ガ ス	大阪ガス㈱ / 無					
水 道	神戸市水道局 / 前面道路に 300mm・75mm の管が配管有					
下 水 道	神戸市建設局 / 前面道路に 125mm の管が配管有					
工 業 用 水	神戸市水道局 / 無					
最 寄 り 駅 及 び 交 通 機 関	市営地下鉄西神・山手線「西神中央」駅から神姫バス「養田」まで 6 分、 バス停から徒歩約 4 分					
境 界	道路明示	有	境界確認	有	境界標	有
現 況	石 積 等	重 力 式 擁 壁	地下基礎等	下 記 参 照		
その他特記事項	<ul style="list-style-type: none"> ・売却対象地において地下基礎等の調査を実施しましたが、調査箇所以外の部分については不明です。詳しくは、下記担当課へお問い合わせください。 ・市街化調整区域のため用途に合わない利用はできません。売却対象地は「神戸市都市空間向上計画」において、「駅・主要バス停周辺居住区域(居住誘導区域)」以外の区域に該当しています。一定規模以上の開発行為や建築等を行う場合、「神戸市都市空間向上計画」に関する届出が必要となります。詳しくは、都市局都市計画課調整区域担当 (TEL. 078-984-0385) までお問い合わせください。 ・売却対象地は埋蔵文化財包蔵地 (西区 No. 68 遺跡) の区域内にありますので、建物建築等の 60 日前までに文化財保護法に基づく届出が必要です。事業内容によっては発掘調査が必要となります。詳しくは、文化スポーツ局文化財課埋蔵文化財係 (TEL. 078-322-5799) へお問い合わせください。 ・売却対象地の北側において、神戸市所有のコンクリート製の階段が擁壁と一体となって設置されていますが、隣接地から一部越境しています。この階段は、用悪水路の維持管理に使用しているため撤去できません。階段の改修等については、建設局西建設事務所安全推進係 (TEL. 078-912-3772) へお問い合わせください。 ・売却対象地の南側において、宅地内雨水排水溝上にあるコンクリート製の階段の一部が、隣接地へ越境しています。詳細については、下記担当課へお問い合わせください。 ・売却対象地の西側において、隣接地のブロック塀が越境しており、売却対象地側に傾倒していますが、現状での引渡しとなります。 ・前面道路に電柱があります。 					

この物件に関して記載している内容は、関係機関や現地を確認のうえ令和 4 年 9 月 1 日に作成したものです。詳細については、建設局 事業用地課 (TEL:078-595-6021) までお問い合わせください。

位置図



画地図



物 件 調 査 書

24号地

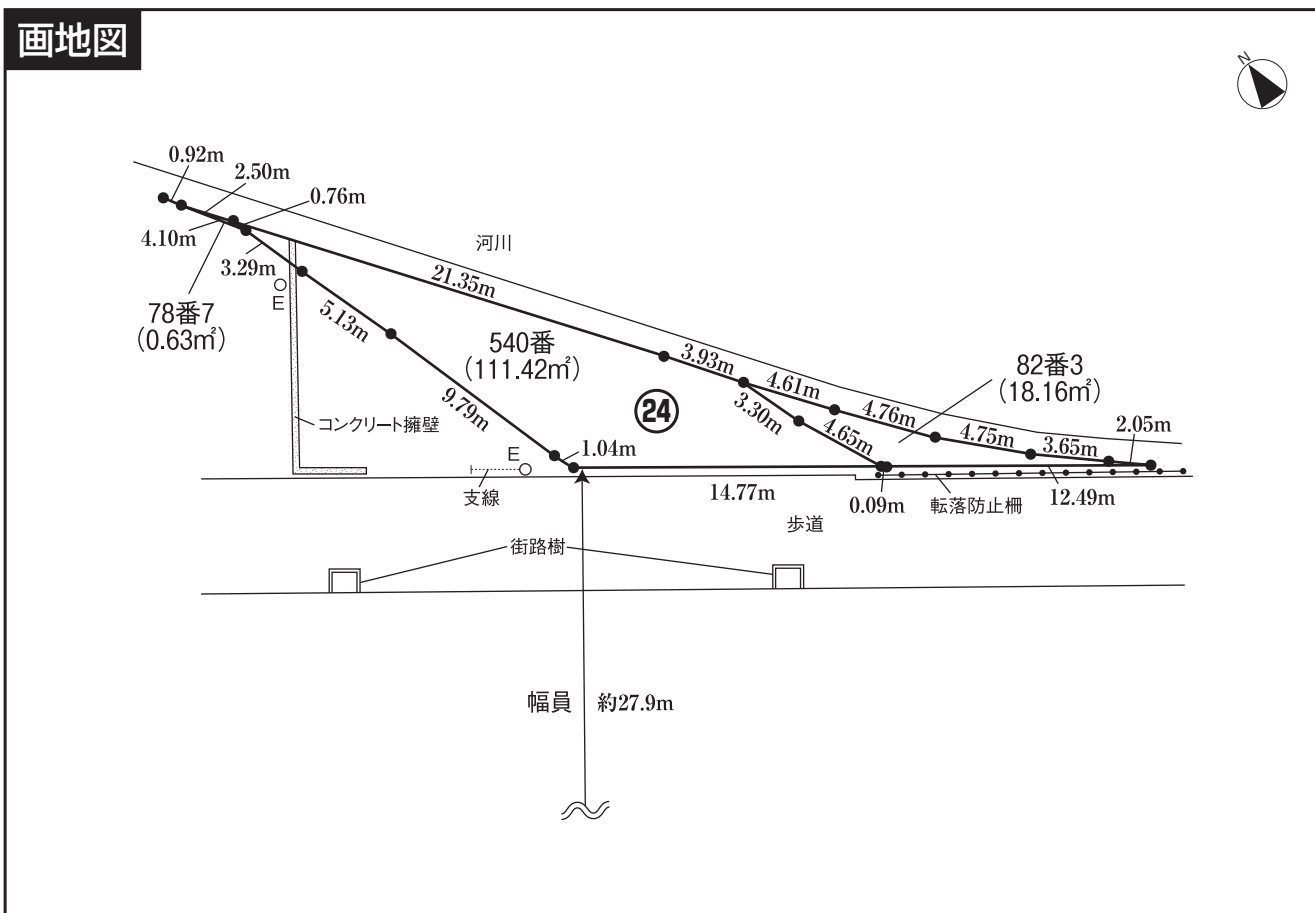
所在地	地番	神戸市西区榎谷町友清字大山谷 540 番、78 番 7、82 番 3				
	住居表示	—				
地目	公簿	雑種地	現況	雑種地		
面積	公簿	130.05㎡	実測	130.21㎡		
地勢	平坦（道路との高低差・画地内段差あり）					
区域区分	市街化調整区域		用途地域	指定なし		
建ぺい率	60%		容積率	100%		
高度地区	指定なし		防火地域	指定なし		
その他制限	宅地造成工事規制区域					
道路状況	西側	幅員約27.9mの公道〔42条1項1号〕				
	東・南・北側	無				
電気	関西電力㈱ / 前面道路に配線有					
ガス	大阪ガス㈱ / 前面道路に200mmの管が配管有					
水道	神戸市水道局 / 前面道路に800mm、150mmの管が配管有					
下水道	神戸市建設局 / 無					
工業用水	神戸市水道局 / 無					
最寄り駅 及 交通機関	市営地下鉄西神・山手線「西神南」駅から市バス「西神南駅前」バス停まで徒歩5分、市バス「西神南駅前」から「井吹台東町7丁目」まで約5分、バス停から徒歩約16分					
境界	道路明示	有	境界確認	有	境界標	有
現況	石積等	コンクリート擁壁有	地下基礎等	下記参照		
その他特記事項	<ul style="list-style-type: none"> ・市街化調整区域のため、用途に合わない利用はできません。売却対象地は「神戸市都市空間向上計画」において、「駅・主要バス停周辺居住区域(居住誘導区域)」以外の区域に該当しています。一定規模以上の開発行為や建築等行為を行う場合、「神戸市都市空間向上計画」に関する届出が必要となります。詳しくは、都市局都市計画課調整区域担当（TEL. 078-984-0385）までお問い合わせください。 ・売却対象地内にネットフェンスがあり、隣接地へ一部越境していますが、現状での引渡しとなります。詳しくは下記担当課へお問い合わせください。 ・売却対象地のコンクリート擁壁の利用又は改修については、建設局防災課宅地審査担当（TEL:078-595-6353）までお問い合わせください。 ・画地内（540番）に最大約88cmの段差があります。 ・売却対象地と南側歩道との間に最大約90cmの段差があります。 ・売却対象地は、河川付替え改修工事により新たに埋め立てられた土地です。現状はその上に砕石が敷かれています。施工内容は不明です。 ・河川改修工事後、現在まで土地利用が無かったため、地下埋設物の調査は行っていません。 ・準用河川大山谷川に隣接しておりますので、開発の際は、建設局河川課管理指導担当（TEL. 078-595-6372）へお問い合わせの上、工事を行ってください。 ・前面道路に転落防止柵、街路樹があります。 					

この物件に関して記載している内容は、関係機関や現地を確認のうえ令和4年9月1日に作成したものです。詳細については、建設局 事業用地課（TEL:078-595-6021）までお問い合わせください。

位置図



画地図



物 件 調 査 書

25号地

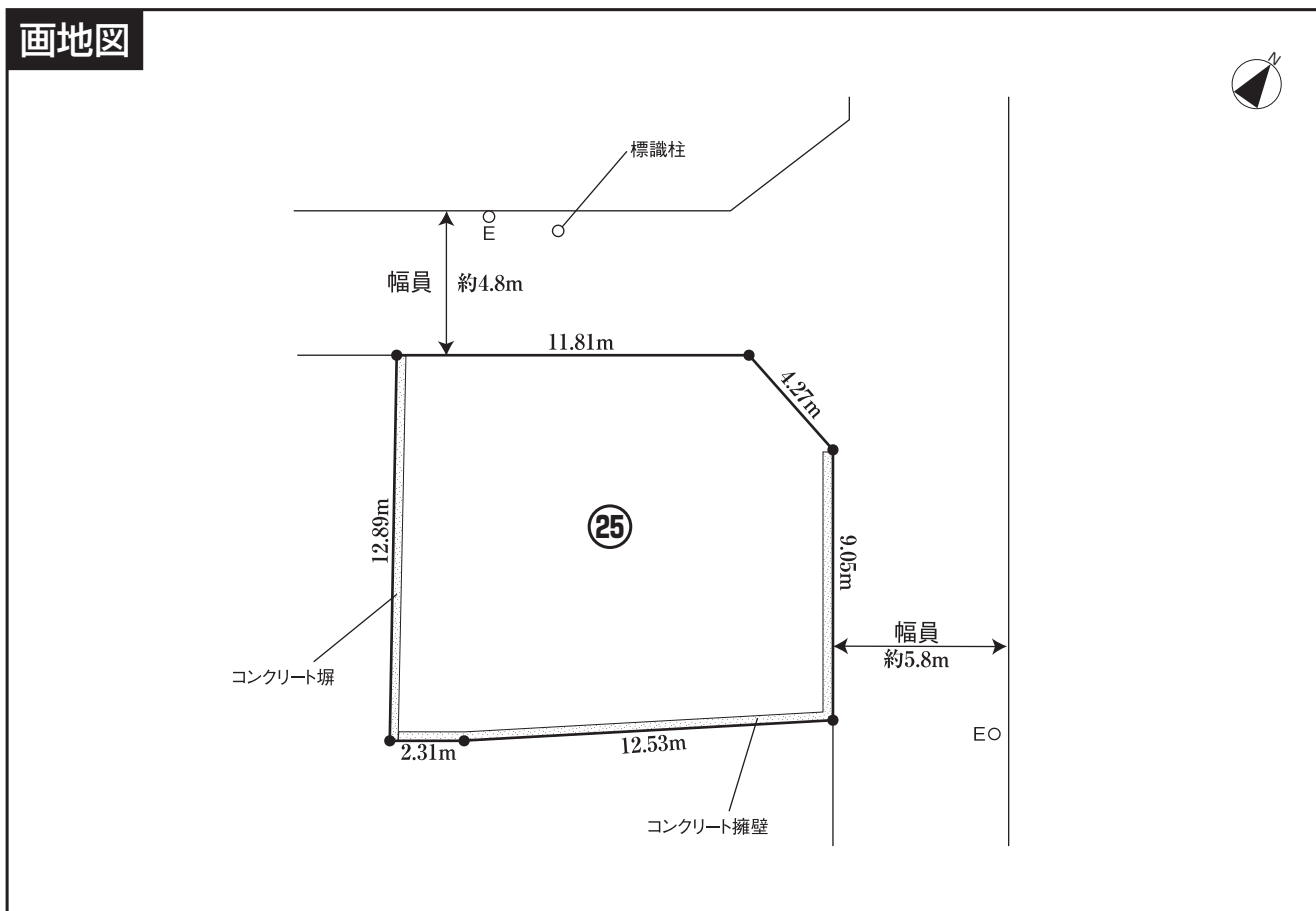
所在地	地番	神戸市西区富士見が丘2丁目6番4				
	住居表示	神戸市西区富士見が丘2丁目6街区				
地目	公簿	宅地		現況	宅地	
面積	公簿	181.64㎡		実測	181.64㎡	
地勢	平坦（道路との高低差あり）					
区域区分	市街化区域			用途地域	第1種低層住居専用地域	
建ぺい率	50%			容積率	100%	
高度地区	第1種高度地区			防火地域	指定なし	
その他制限	宅地造成工事規制区域					
道路状況	東側	無				
	南側	無				
	北西側	幅員約4.8mの公道〔42条1項1号〕				
	北東側	幅員約5.8mの公道〔42条1項1号〕				
電気	関西電力㈱ / 前面道路に配線有					
ガス	大阪ガス㈱ / 前面道路〔北東〕に40mm, 〔北西〕に50mmの管が配管有					
水道	神戸市水道局 / 前面道路〔北東・北西〕に75mmの管が配管有					
下水道	神戸市建設局 / 前面道路〔北東〕に250mmの管が配管有					
工業用水	神戸市水道局 / 無					
最寄り駅 及 交通機関	神戸電鉄粟生線「押部谷」駅から徒歩約13分					
境界	道路明示	有	境界確認	有	境界標	有
現況	石積等	コンクリート擁壁有		地下基礎等	下記のとおり	
その他特記事項	<ul style="list-style-type: none"> ・売却対象地は、元北山老人いこいの家（RC造2階建）の跡地で、建物解体撤去工事により、建物基礎まで撤去した際に、土間コンクリート、木片等の地中障害物が発見されました。判明したものは撤去しましたが、建物解体撤去工事以外の部分については不明です。詳しくは、下記担当課までお問い合わせください。 ・売却対象地に建築物を計画する場合、神戸市建築物の安全性の確保等に関する条例第20条（通称「がけ条例」）の適用を受ける場合があります。詳しくは、建築住宅局建築指導部建築安全課（TEL. 078-595-6562）までお問い合わせください。 ・売却対象地のコンクリート擁壁の利用又は改修については、建設局防災課宅地審査担当（TEL:078-595-6353）までお問い合わせください。 ・売却対象地は「神戸市都市空間向上計画」において、「駅・主要バス停周辺居住区域」内に存しています。一定の開発行為や建築等行為を行う場合、届出が必要となります。詳しくは神戸市ホームページ内「神戸市都市空間向上計画(立地適正化計画)」ページをご確認ください。 (https://www.city.kobe.lg.jp/a84931/shise/kekaku/jutakutoshikyoku/toshikukan/index.html) (届出先：都市局都市計画課 TEL. 078-595-6709) 					

この物件に関して記載している内容は、関係機関や現地を確認のうえ令和4年9月1日に作成したものです。
この物件の詳細については、行財政局 資産活用課（TEL:078-322-5140）までお問い合わせください。

位置図



画地図



記入例

神戸市長宛

※本書は物件毎に作成してください。
※文字及び数字は、はっきりと読みやすい字で記入してください。

様式 ①

令和 年 月 日

〒0000-0000

住所 神戸市中央区〇〇町〇丁目〇番〇号

性別

男 女

かぶしがいしゃ こうべ ふうどさん

株式会社 神戸不動産

ふりがな

氏名 代表取締役 神戸 太郎 実印

電話番号 () -

※印鑑登録証明書のとおりに記載してください。

※氏名には、ふりがなを記載してください。

※法人の場合は、代表者の記載が必要となります。

○個人の場合は、下記のとおり印鑑登録証明書のとおりに記載してください。

神戸市灘区〇〇町〇丁目〇番〇号

なだ じろう

灘 次郎 実印

○法人の場合は、代表者の記載が必要です。

○連名で申し込む場合は、必ず下記のとおり連名者全員の記載をしてください。

神戸市中央区〇〇町〇丁目〇番〇号

かぶしがいしゃ こうべ ふうどさん

株式会社 神戸不動産

代表取締役 こうべ たらう 実印

神戸市兵庫区〇〇町〇丁目〇番〇号

かぶしがいしゃ ひょうご ごふうどさん

株式会社 兵庫不動産

代表取締役 ひょうご さぶらう 実印

入札

入札申込書兼誓約書

確認のうえ、入札参加を申し込みます。なお、落札した場合には申込物件を、落札価格をもって売却くださいますようお願いいたします。また、落札しても契約を締結しなかった場合や契約を履行しなかった場合などには一定期間入札参加者の資格を喪失することがあることを承知しております。

また、私が、契約を締結する能力を有しない者、破産者で復権を得ない者及び暴力団員による不当な行為の防止等に関する法律（平成3年法律第77号）第2条第6号に規定する暴力団員、役員若しくは実質的に経営に関与する者が暴力団員である法人等、その他暴力団（同法第2条第2号に規定する暴力団をいう。）及び暴力団員と社会的に非難されるべき関係を有している者（神戸市契約事務等からの暴力団等、並びにこの申込書及び添付書類に該当する者）に該当しないこと

※物件番号・所在地は、P2の入札物件一覧のとおりにはっきりと記入してください。

1. 入札参加申込物件

物件番号	所在地
〇〇号地	神戸市〇〇区〇〇町〇丁目〇番〇

※参加申込しようとする物件の番号及び所在地を実施要領P2の入札物件一覧のとおり記入してください

2. 添付書類

①印鑑登録証明書（法人の場合は印鑑証明書）

②登記事項証明書〔履歴事項全部証明書〕

3. その他

(1) 購入後の利用予定計画

賃貸マンション経営

利用予定計画は、申込み時点での計画を記入してください。

(2) 書類送付先(どちらかを○で囲む)

住所: 入札者欄に同じ

右記のとおり

電話番号: 入札者欄に同じ

右記のとおり

宛名: 入札者欄に同じ

右記のとおり

① どちらかを○で囲ってください。

② 住民登録や登記の住所以外に送付を希望する場合のみ右欄に記載してください(郵便番号・電話番号も必ず記入してください)。

いずれかを○で囲ってください。その他の場合は()内に具体的に記載をお願いします。

(3) 今回の入札を知ったきっかけ(あてはまるものを1つ選択し○を付す)

ダイレクトメール・新聞の折り込みチラシ・神戸市HP・区役所等設置チラシ・その他()

※いただいた個人情報は、入札参加資格確認のために警察等関係機関への照会資料として使用する場合があります。

神戸市使用欄

管理番号	調定番号	入札書到着日	保証金確認	入札結果	返還処理日

(申し込み物件毎に作成してください。なお、この様式は神戸市ホームページからダウンロードできます。)

神戸市長宛

〒 ー

住所

性別

男・女

入札者

ふりがな

氏名

実印

電話番号

() ー

※印鑑登録証明書のとおりに記載してください。

※氏名には、ふりがなを記載してください。

※法人の場合は、代表者の記載が必要となります。

令和4年度「郵送型入札」

入札参加申込書兼誓約書

本入札の参加資格、条件、内容等を確認のうえ、入札参加を申し込みます。なお、落札した場合には申込物件を、落札価格をもって売却くださいますようお願いいたします。また、落札しても契約を締結しなかった場合や契約を履行しなかった場合などには一定期間入札参加者の資格を喪失することがあることを承知しております。

また、私が、契約を締結する能力を有しない者、破産者で復権を得ない者及び暴力団員による不当な行為の防止等に関する法律（平成3年法律第77号）第2条第6号に規定する暴力団員、役員若しくは実質的に経営に関与する者が暴力団員である法人等、その他暴力団（同法第2条第2号に規定する暴力団をいう。）及び暴力団員と社会的に非難されるべき関係を有している者（神戸市契約事務等からの暴力団等の排除に関する要綱（平成22年5月26日市長決定）第5条に該当する者）に該当しないこと、並びにこの申込書及び添付書類のすべての記載事項は事実と相違ないことを誓約します。

1. 入札参加申込物件

物件番号	所在地
号地	神戸市 区

※参加申込しようとする物件の番号及び所在地を**実施要領P2の入札物件一覧のとおり**記入してください

2. 添付書類

①印鑑登録証明書（法人の場合は印鑑証明書） ②登記事項証明書〔履歴事項全部証明書〕（法人のみ）

3. その他

(1) 購入後の利用予定計画（参考）

(2) 書類送付先（どちらかを○で囲む）

住所： 入札者欄に同じ ・ 右記のとおり 〒 ー

電話番号： 入札者欄に同じ ・ 右記のとおり Ⅸ ()

宛名： 入札者欄に同じ ・ 右記のとおり

(3) 今回の入札を知ったきっかけ（あてはまるものを1つ選択し○で囲んでください）

ダイレクトメール・新聞折り込みチラシ・神戸市HP・区役所等設置チラシ・その他()

※いただいた個人情報は、入札参加資格確認のために警察等関係機関への照会資料として使用する場合があります。

神戸市使用欄

管理番号	調定番号	入札書到着日	保証金確認	入札結果	返還処理日

（申し込み物件毎に作成してください。なお、この様式は神戸市ホームページからダウンロードできます。）

記入例

様式②

令和 年 月 日

神戸市長宛

※「入札参加申込書兼誓約書」の
とおりに記載してください。

(入札者)
委任者

住所 神戸市中央区〇〇町〇丁目〇番〇号

株式会社 神戸不動産

氏名 代表取締役 神戸 太郎 実印

令和4年度「郵送型入札」

委任状

私は、下記の者をもって代理人と定め、下記物件の売り払いにかかる令和4年度「郵送型入札」への参加、売買契約の締結並びにこれらに付帯する一切の権限を委任します。

1. 入札物件の表示

※物件番号・所在地は、P2の入札物件一覧の
とおりにはっきりと記入してください。

物件番号	所在地
〇〇号地	神戸市〇〇区〇〇町〇丁目〇番〇

2. 代理人（受任者）

代理人（受任者）		届出印
住所		
ふりがな 氏名		
生年	〇個人が代理人となる場合 〇〇〇-〇〇〇〇 神戸市須磨区〇〇町〇丁目〇番〇号 すま しろう 須磨 四郎	〇別法人の社員が代理人となる場合 〇〇〇-〇〇〇〇 神戸市兵庫区〇〇通〇丁目〇番〇号 ひょうごふどうさん 株式会社 兵庫不動産
電話		ひょうご さぶろう 代表取締役 兵庫 三郎

※届出
※受任
※いた
資料

※個人の場合、住所は住民登録をしている住所としてください。
※代理人の届出印は実印である必要はありません。ただし、スタンプ式印鑑を使用することはできません。

(申し込み物件毎に作成してください。なお、この様式は神戸市ホームページからダウンロードできます。)

令和 年 月 日

神戸市長宛

住所 _____

(入札者)
委任者

氏名 _____ 実印 _____

令和4年度「郵送型入札」

委 任 状

私は、下記の者をもって代理人と定め、下記物件の売り払いにかかる令和4年度「郵送型入札」への参加、売買契約の締結並びにこれらに付帯する一切の権限を委任します。

1. 入札物件の表示

物件番号	所 在 地
号地	神戸市 区

2. 代理人（受任者）

代理人（受任者）				届出印
住 所				
ふりがな 氏 名				
生年月日	T・S・H 年 月 日	性別	男・女	
電話番号	() —			

※届出印には、スタンプ印を使うことはできません。

※受任者本人が確認できるもの（運転免許証・社員証など）を提示してください。

※いただいた代理人（受任者）の個人情報は、入札参加資格確認のために警察等関係機関への照会資料として使用する場合があります。

（申し込み物件毎に作成してください。なお、この様式は神戸市ホームページからダウンロードできます。）

記入例

※本書は物件毎に作成してください。
※文字及び数字は、はっきりと読みやすい字で記入してください。

様式 ③

令和 年 月 日

神戸市長 宛

郵便番号 〇〇〇-〇〇〇〇

住所 神戸市中央区加納町〇丁目〇番〇号

○個人の場合は、下記のとおり印鑑登録証明書のとおりに記載してください。

神戸市灘区〇〇町〇丁目〇番〇号

なだ じろう

灘 次郎 [実印]

申請者

株式会社

こうべふどうさん

神戸不動産

性別

男 女

○法人の場合は、代表者の記載が必要です。

○連名で申し込む場合は、必ず下記のとおり連名者全員の記載をしてください。

神戸市中央区〇〇町〇丁目〇番〇号

かぶしきがいしゃこうべふどうさん

株式会社神戸不動産

代表取締役 こうべ たろう [実印]
神戸 太郎

ふりがな

氏名 代表取締役 神戸 太郎 実印

電話番号 () -

※住所・氏名は、印鑑登録証明書のとおりに記載してください。

※氏名には、ふりがなを記載してください。

※法人の場合は、代表者の記載が必要となります。

郵送型入札（随意契約）

産売却願兼誓約書

本願及び土地売買契約書等を承知のうえ、下記のとおり売却くださいますようお願いいたします。

また、私が、契約を締結する能力を有しない（平成3年法律第77号）第2条第6号に規定する

、その他暴力団（同法第2条第2号に規定する）の排除に関する神戸市契約事務等からの暴力団等の排除に関する

、並びにこの申込書及び添付書類のすべての記載事項は

※算用数字ではっきりと記載してください。

※金額初めの数字の前に必ず「¥マーク」を記入してください。

「¥マーク」の記入がない場合は、無効となります。

※金額を訂正する場合は、必ず二重線により抹消のうえ、実印で訂正印を押印し、その上部の空所に記入してください。

1. 売却希望金額

金額	十億	億	千万	百万	十万	万	千	百	十	一

2. 物件の表示

※物件番号・所在地は、P2の入札物件一覧のとおりにはっきりと記入してください。

物件番号	
〇〇号地	神戸市〇〇区〇〇町〇丁目〇〇番〇

3. 添付書類

①印鑑登録証明書（法人の場合は印鑑証明書）

②登記事項証明書〔履歴事項全部証明書〕（法人のみ）

【 注 意 事 項 】

※売却願は申し込み物件毎に提出してください。

※インク又はボールペンにより記入してください。

※数字は算用数字ではっきりと記載してください。また、金額初めの数字の前に必ず「¥マーク」を記入してください。「¥マーク」の記入が無い場合、無効となります。

※記入事項の訂正には、必ず、二重線により抹消のうえ、訂正印を押印し、その上部の空所に記入してください。

※一度提出した売却願の引換え、変更を行うことはできません。

※いただいた個人情報は、入札参加資格確認のために警察等関係機関への照会資料として使用する場合があります。

（申し込み物件毎に作成してください。なお、この様式は神戸市ホームページからダウンロードできます。）

神戸市長宛

郵便番号 ー

住所 _____

性別

申請者

男・女

ふりがな
氏名 _____ 実印

電話番号 () ー

※住所・氏名は、印鑑登録証明書のとおりに記載してください。
 ※氏名には、ふりがなを記載してください。
 ※法人の場合は、代表者の記載が必要となります。

令和4年度「郵送型入札（随意契約）」

市有不動産売却願兼誓約書

令和4年度「郵送型入札」実施要領及び土地売買契約書等を承知のうえ、下記のとおり売却くださいますようお願いいたします。

また、私が、契約を締結する能力を有しない者、破産者で復権を得ない者及び暴力団員による不当な行為の防止等に関する法律（平成3年法律第77号）第2条第6号に規定する暴力団員、役員若しくは実質的に経営に関与する者が暴力団員である法人等、その他暴力団（同法第2条第2号に規定する暴力団をいう。）及び暴力団員と社会的に非難されるべき関係を有している者（神戸市契約事務等からの暴力団等の排除に関する要綱（平成22年5月26日市長決定）第5条に該当する者）に該当しないこと、並びにこの申込書及び添付書類のすべての記載事項は事実と相違ないことを誓約します。

1. 売却希望金額

	十億	億	千万	百万	十万	万	千	百	十	一
金額										

2. 物件の表示

物件番号	所在地
号地	神戸市 区

3. 添付書類

- ①印鑑登録証明書（法人の場合は印鑑証明書）
- ②登記事項証明書〔履歴事項全部証明書〕（法人のみ）

【 注 意 事 項 】

※売却願は申し込み物件毎に提出してください。
 ※インク又はボールペンにより記入してください。
 ※数字は算用数字ではっきりと記載してください。また、金額初めの数字の前に必ず「¥マーク」を記入してください。「¥マーク」の記入が無い場合、無効となります。
 ※記入事項の訂正には、必ず、二重線により抹消のうえ、訂正印を押印し、その上部の空所に記入してください。
 ※一度提出した売却願の引換え、変更を行うことはできません。

※いただいた個人情報は、入札参加資格確認のために警察等関係機関への照会資料として使用する場合があります。

（申し込み物件毎に作成してください。なお、この様式は神戸市ホームページからダウンロードできます）

●入札参加書類送付用宛名ラベル

※入札参加書類送付時にコピーしてご利用ください。

〒 6 5 0 - 0 0 0 1

神戸市役所内郵便局留

神戸市行財政局資産活用課
行

特定記録郵便

入札参加書類在中

【 注 意 事 項 】

※土地の利用制限等については、あらかじめ各自で
関係機関にご確認ください。また、売払物件の現
況等についても、ご確認のうえ、入札に参加して
ください。

【 問 い 合 わ せ 先 】
神 戸 市 行 財 政 局
資 産 活 用 課

〒650-8570 神戸市中央区加納町6丁目5番1号
神戸市役所1号館17階

TEL : 078-322-5142 (直通)

FAX : 078-322-6027

ホームページアドレス

<https://www.city.kobe.lg.jp/information/publicsell/sell/>

神戸市有地

検索



United Nations
Educational, Scientific and
Cultural Organization

City of Design
KOBE

Member of the UNESCO
Creative Cities Network
since 2008