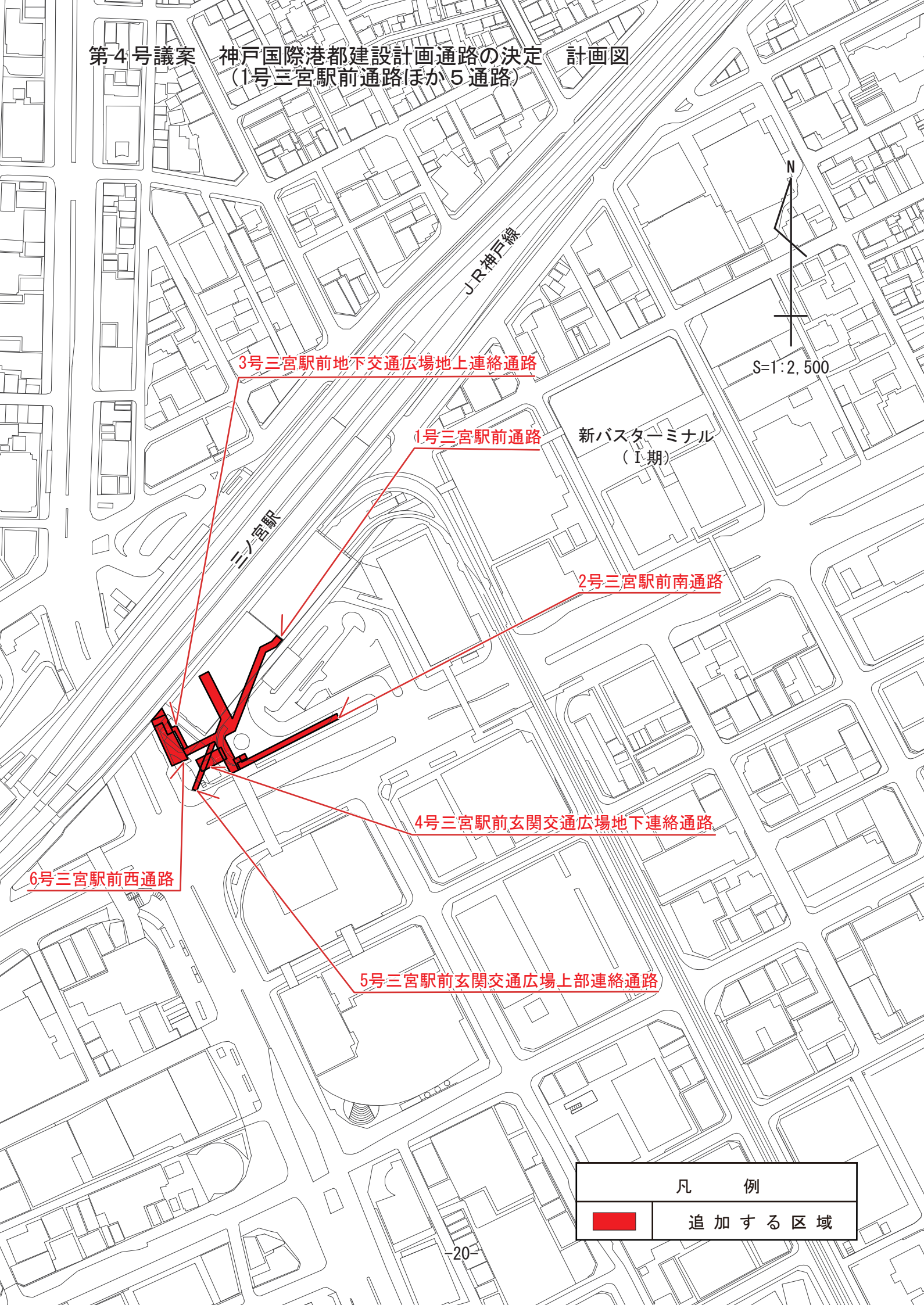


第4号議案 神戸国際港都建設計画通路の決定 計画図  
(1号三宮駅前通路ほか5通路)



6号三宮駅前西通路


3号三宮駅前地下交通広場地上連絡通路

1号三宮駅前通路

2号三宮駅前南通路

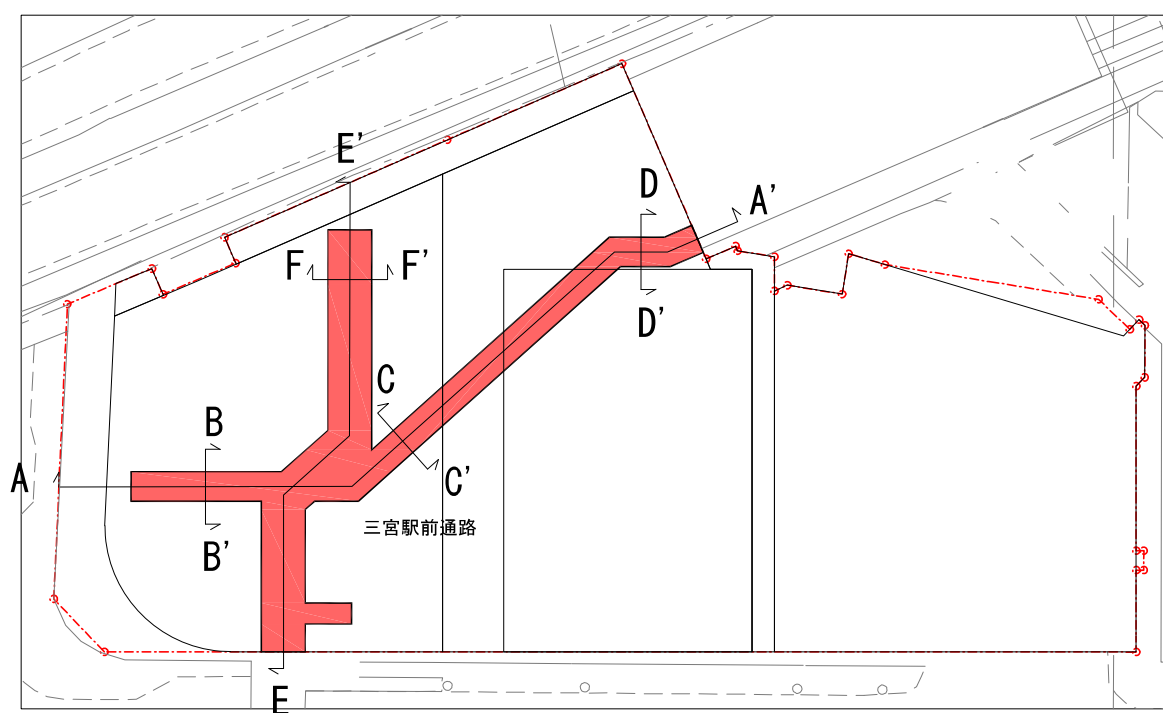
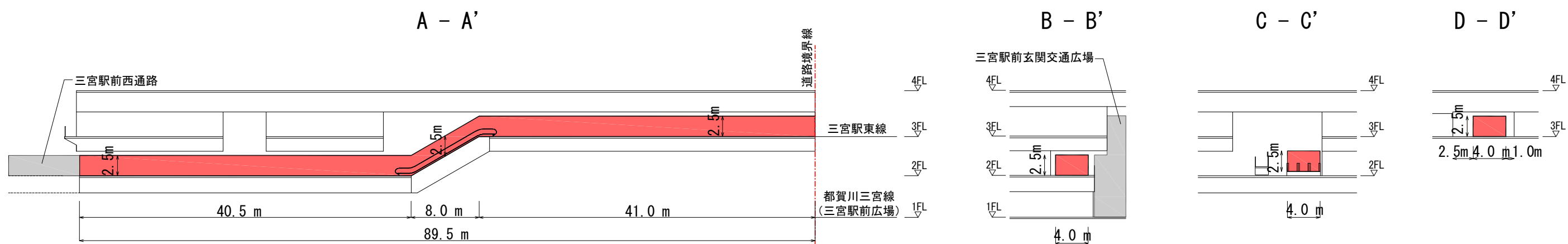
4号三宮駅前玄関交通広場地下連絡通路

5号三宮駅前玄関交通広場上部連絡通路

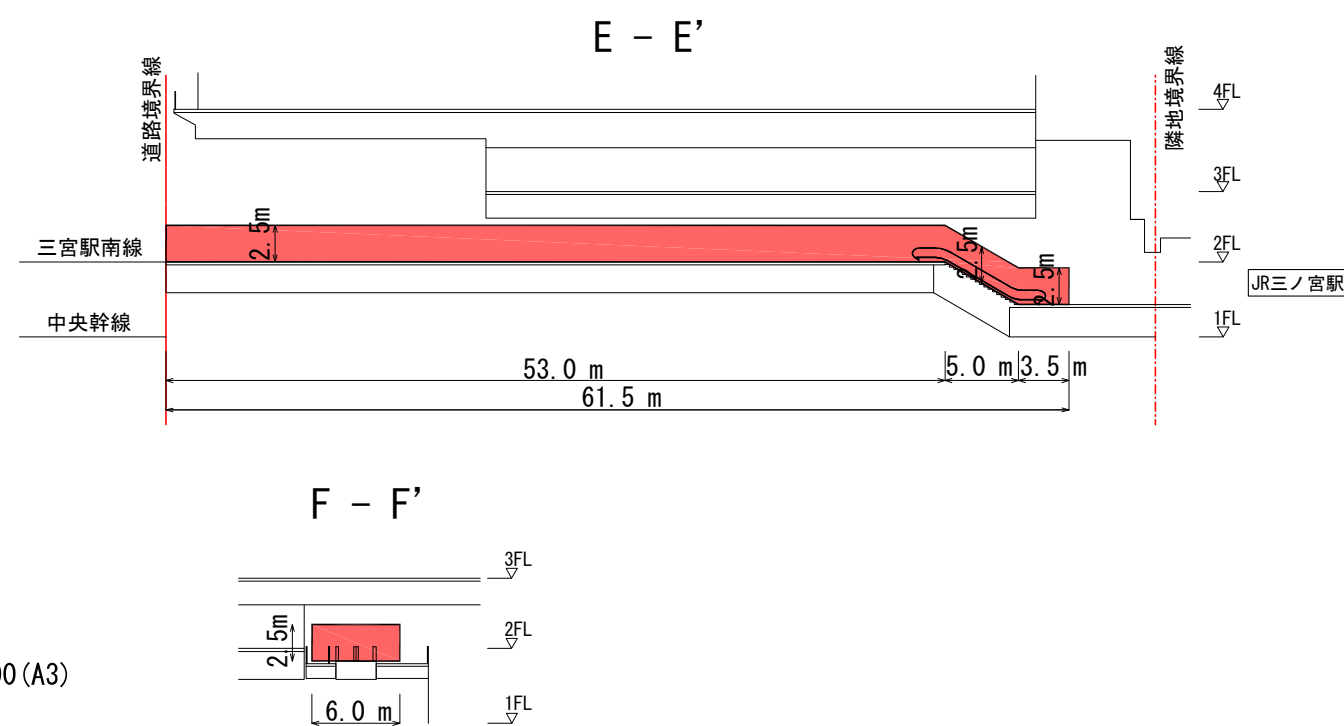
| 凡 例   |        |
|---|--------|
|  | 追加する区域 |

第4号議案 神戸国際港都建設計画通路の決定 断面図  
(1号三宮駅前通路)

|   |
|---|
| 凡例  |
| <span style="display:inline-block; width:15px; height:10px; background-color:red;"></span> 立体的な範囲 |

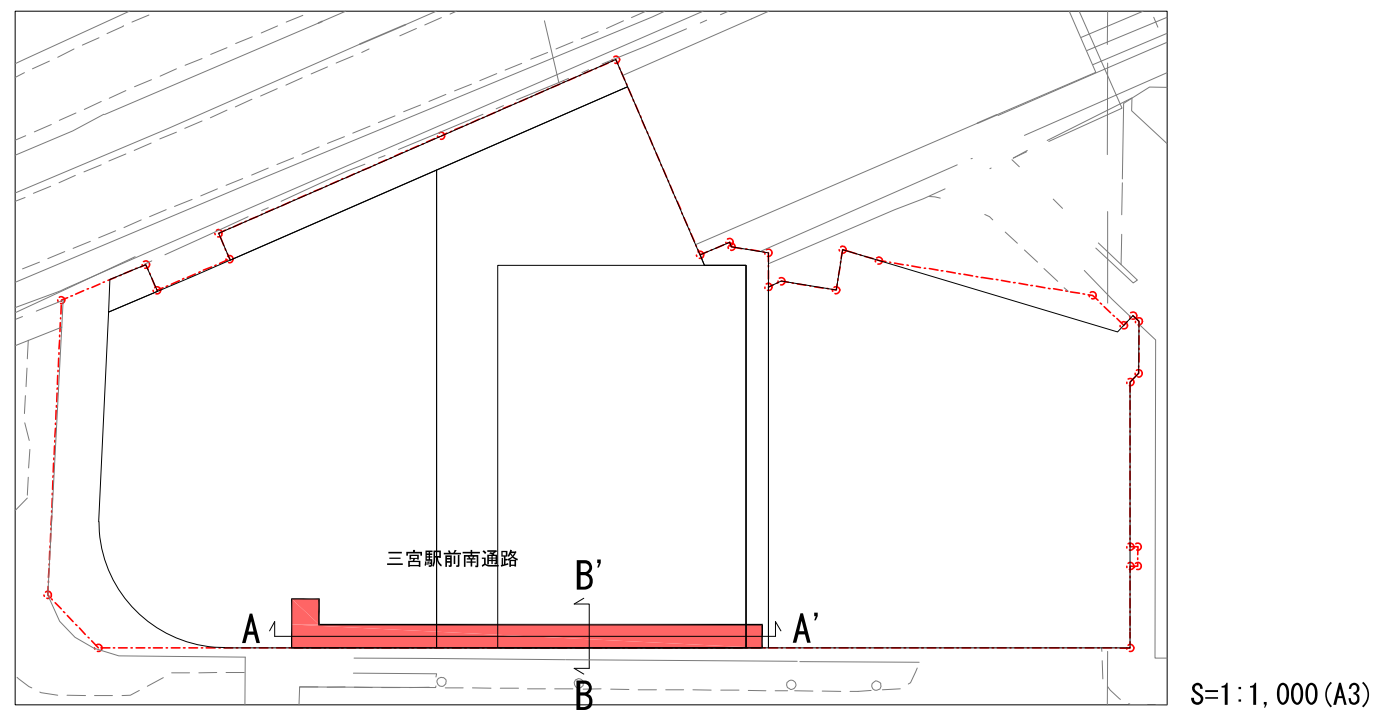
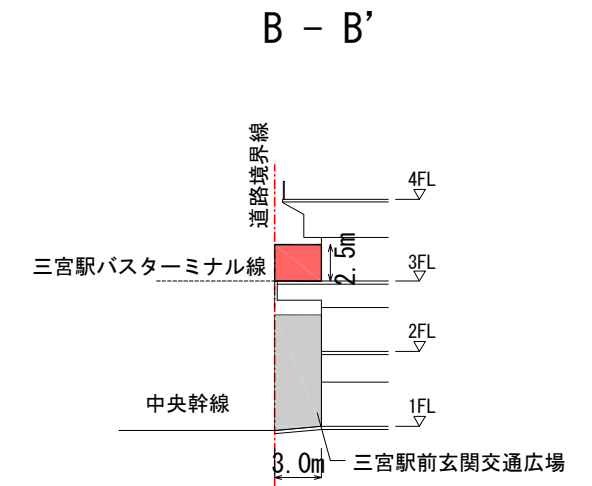
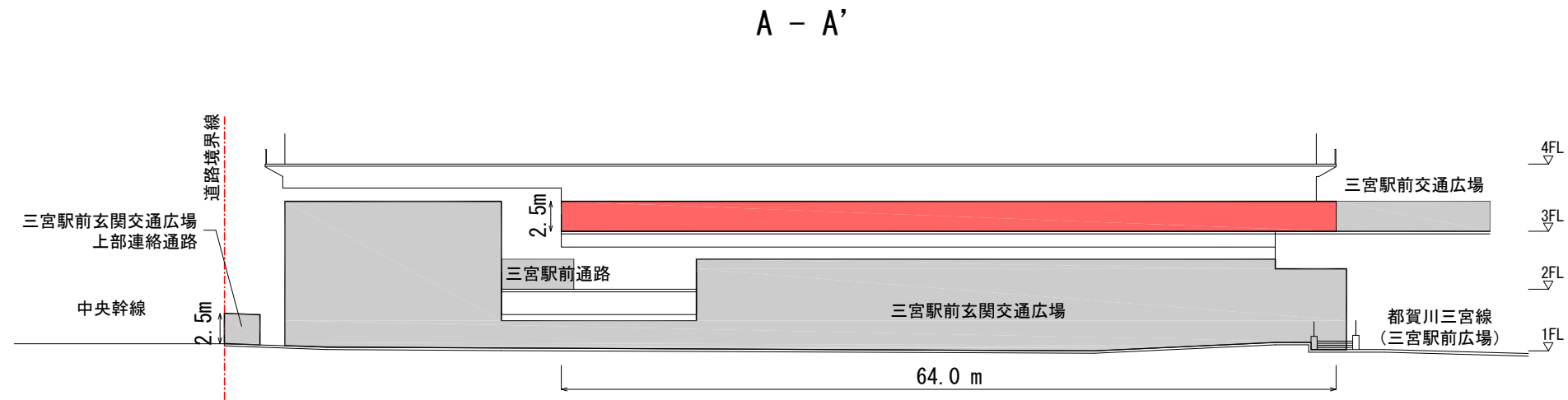


S=1:1,000 (A3)



S=1 : 500

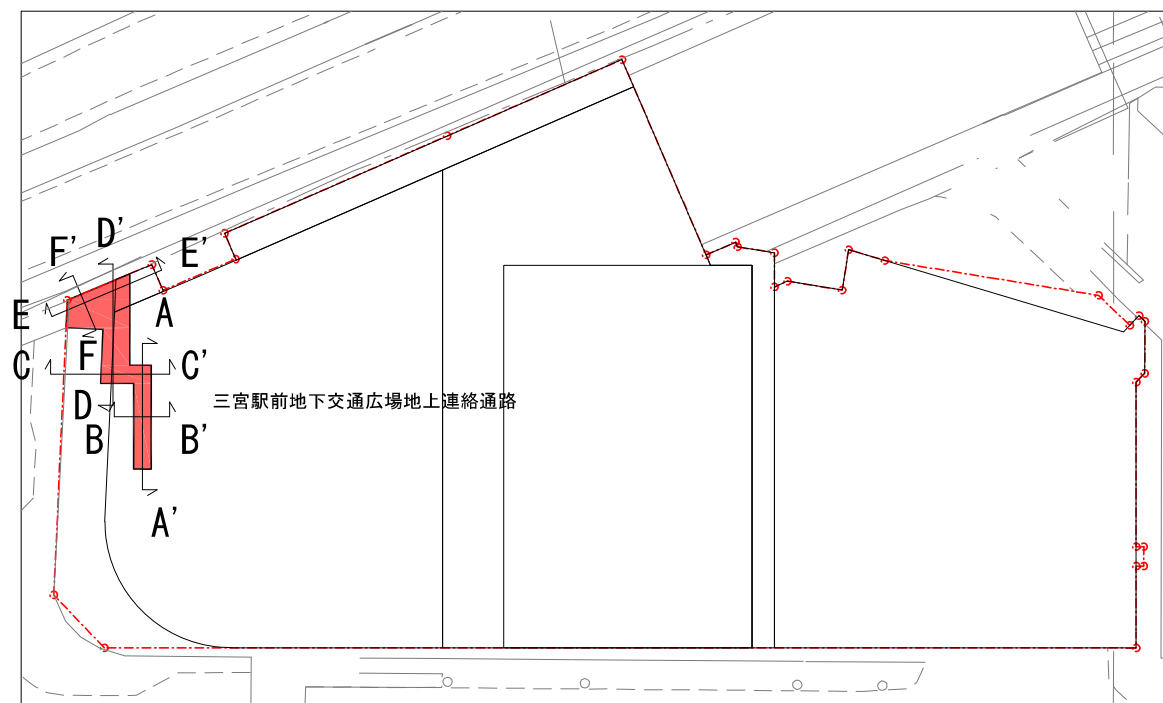
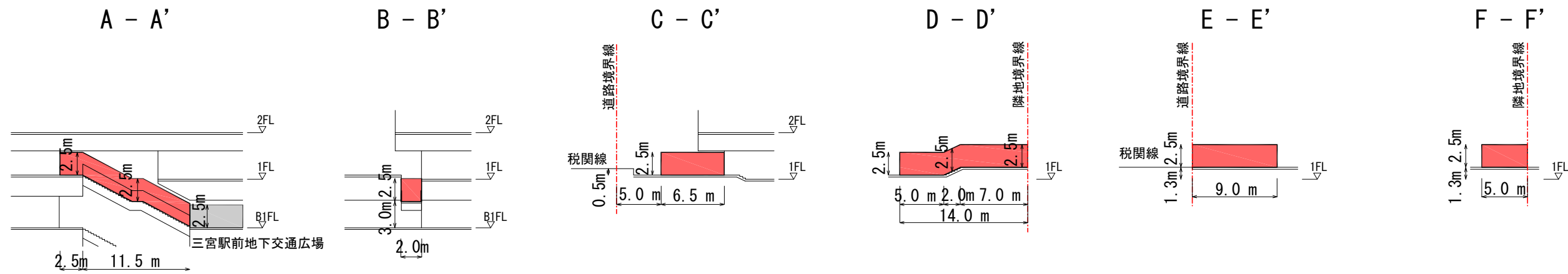
|   |
|---|
| 凡例  |
| <span style="display:inline-block; width:15px; height:10px; background-color:red;"></span> 立体的な範囲 |



S=1 : 500

第4号議案 神戸国際港都建設計画通路の決定 断面図  
 (3号三宮駅前地下交通広場地上連絡通路)

|  |
|--|
| 凡例   |
| <span style="display: inline-block; width: 15px; height: 10px; background-color: red; border: 1px solid black;"></span> 立体的な範囲 |

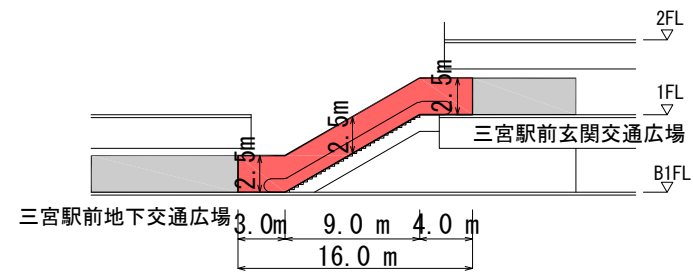


S=1:1,000 (A3)

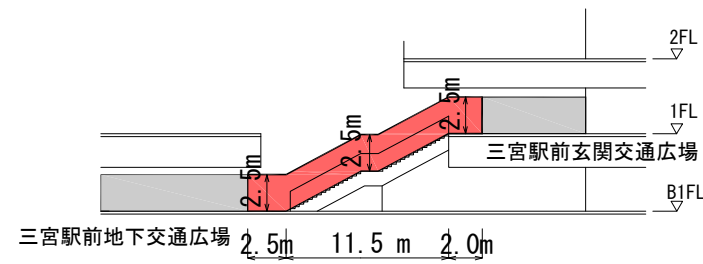
S=1 : 500

|   |
|---|
| 凡例  |
| <span style="display:inline-block; width:15px; height:10px; background-color:red; border:1px solid black;"></span> 立体的な範囲 |

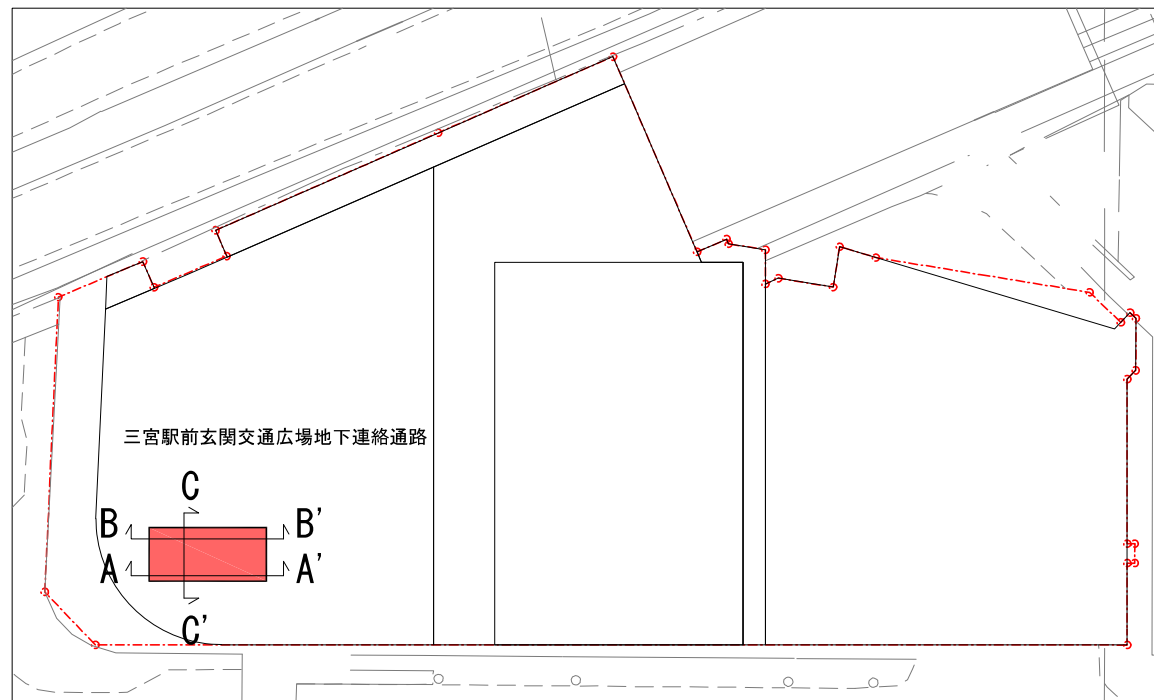
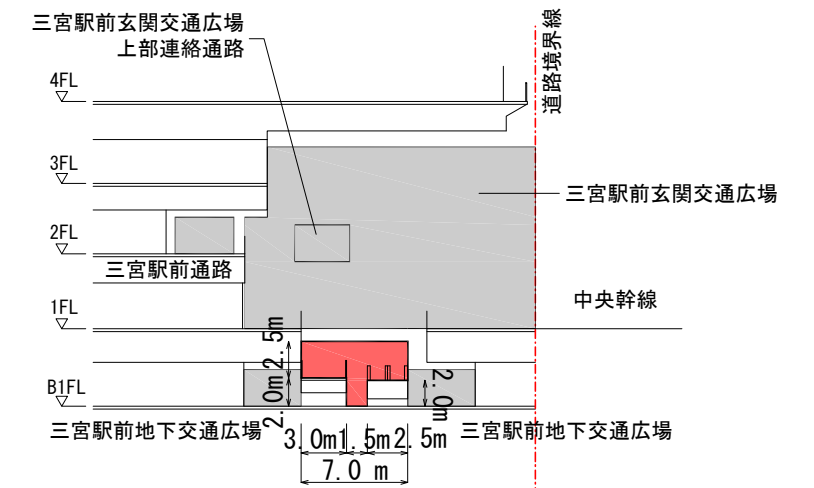
A - A'



B - B'



C - C'

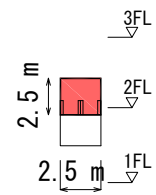


S=1:1,000 (A3)

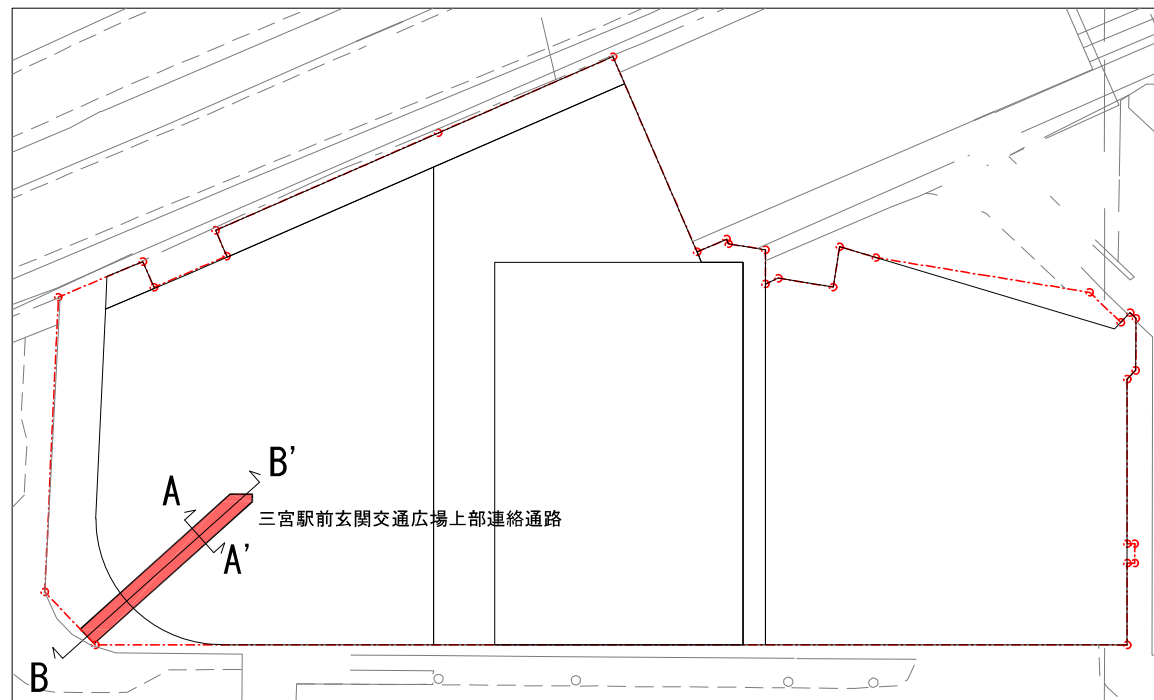
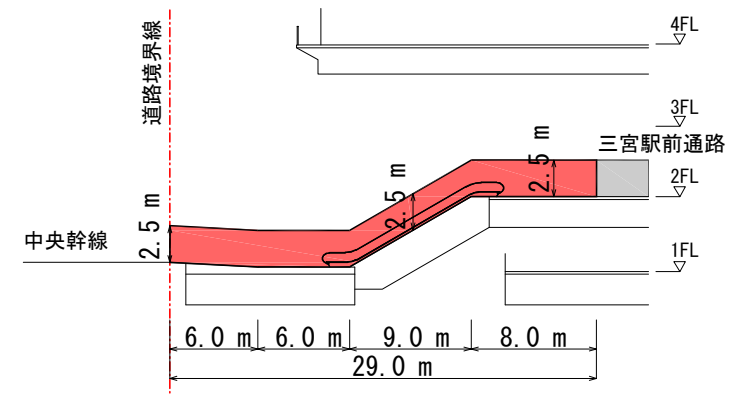
S=1 : 500

|  |
|--|
| 凡例   |
| <span style="display: inline-block; width: 15px; height: 10px; background-color: red; border: 1px solid black;"></span> 立体的な範囲 |

A - A'



B - B'

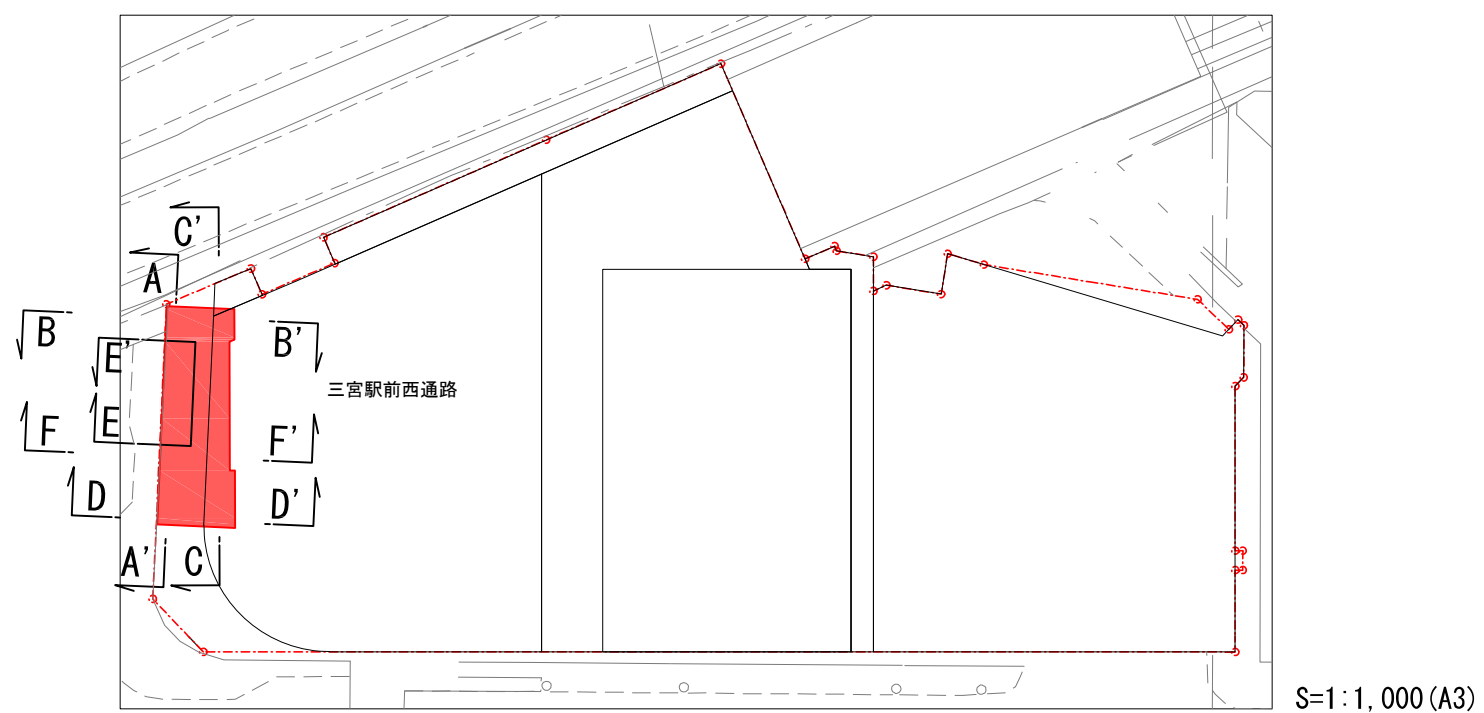
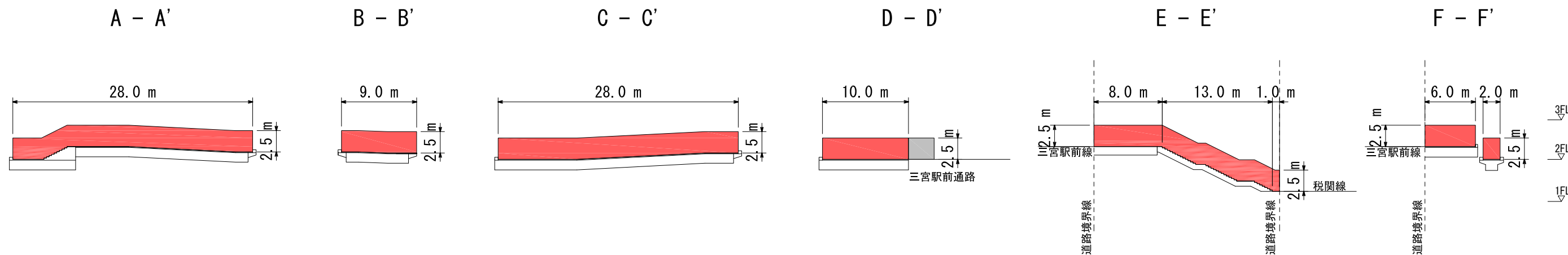


S=1:1,000 (A3)

S=1 : 500

第4号議案 神戸国際港都建設計画通路の決定 断面図  
(6号三宮駅前西通路)

|   |
|---|
| 凡例  |
| <span style="display:inline-block; width:15px; height:10px; background-color:red;"></span> 立体的な範囲 |



S=1 : 500