

届 出 書

届出 番号				
----------	--	--	--	--

神戸市長 宛 丁目

届出者 住所

氏名 (団体にあつては、  
名称及び代表者名)

電話番号 担当者名

神戸市屋外広告物条例第8条第6項の規定により、次のとおり届出をします。

1 広告物等景観保全地区の名称	
-----------------	--

2 表示又は設置場所	区 (GPS座標： , )
------------	------------------

3 広告物の概要	(1) 位置	添付書類：指定範囲図・用途地域図・配置平面図 のとおり		
	(2) 種類及び表示面積	広告物の種類	表示面積 [縦(m)*横(m)*面数(面)等]	面積(m <sup>2</sup> )
	(3) 形状	添付書類：構造図のとおり		
	(4) 色彩	添付書類：意匠図のとおり		
(5) 意匠	添付書類：意匠図のとおり			
(6) その他				

決 裁	令和 年 月 日 起案	令和 年 月 日 決裁	
	課長	係長	係

備考 この届出書は、本人又はその代理人が記入するものです。

見本

## 届 出 書

届出  
番号

神戸市長 宛

〒 650-8570

届出者 住所 神戸市中央区加納町6-●-●

氏名 (団体にあっては、  
名称及び代表者名) (株)●●●● 代表取締役 ●●●●

電話番号 000-000-0000

担当者名 ▲▲

神戸市屋外広告物条例第8条第6項の規定により、次のとおり届出をします。

1	広告物等景観保全地区の名称	高速道路等IC周辺広告物等景観保全地区 (神戸三田IC)		
2	表示又は設置場所	設置場所の住所または地番を記載してください。 また、GPS座標をDD形式で記載してください。		
3 広告物の概要	(1) 位置	指定範囲図：別シートの指定範囲図のどの位置に設置するのか印を記載してください。 用途地域図：市HPの「神戸市情報マップ」より入手し、添付してください。 配置平面図：「配置平面図作成例」を参考に作成してください。		
	(2) 種類及び表示面積	広告物の種類	表示面積 〔縦(m)*横(m)*面数(面)等〕	面積(m <sup>2</sup> )
		3:地上	2.7*3.6*1	9.72
	(3) 形状	構造図：広告物の構造を示す資料。地上広告物は基礎図も併せて必要です。		
	(4) 色彩	意匠図：広告物のデザイン (マンセル値の記載必要) 及び広告物の意匠採寸位置が分かる資料。		
(5) 意匠	意匠図：同上			
(6) その他				
決 裁	令和 年 月 日 起案	令和 年 月 日 決裁		
	課長	係長	係	

備考 この届出書は、本人又はその代理人が記入するものです。

GPS座標情報の入手方法 (Googleマップより入手)

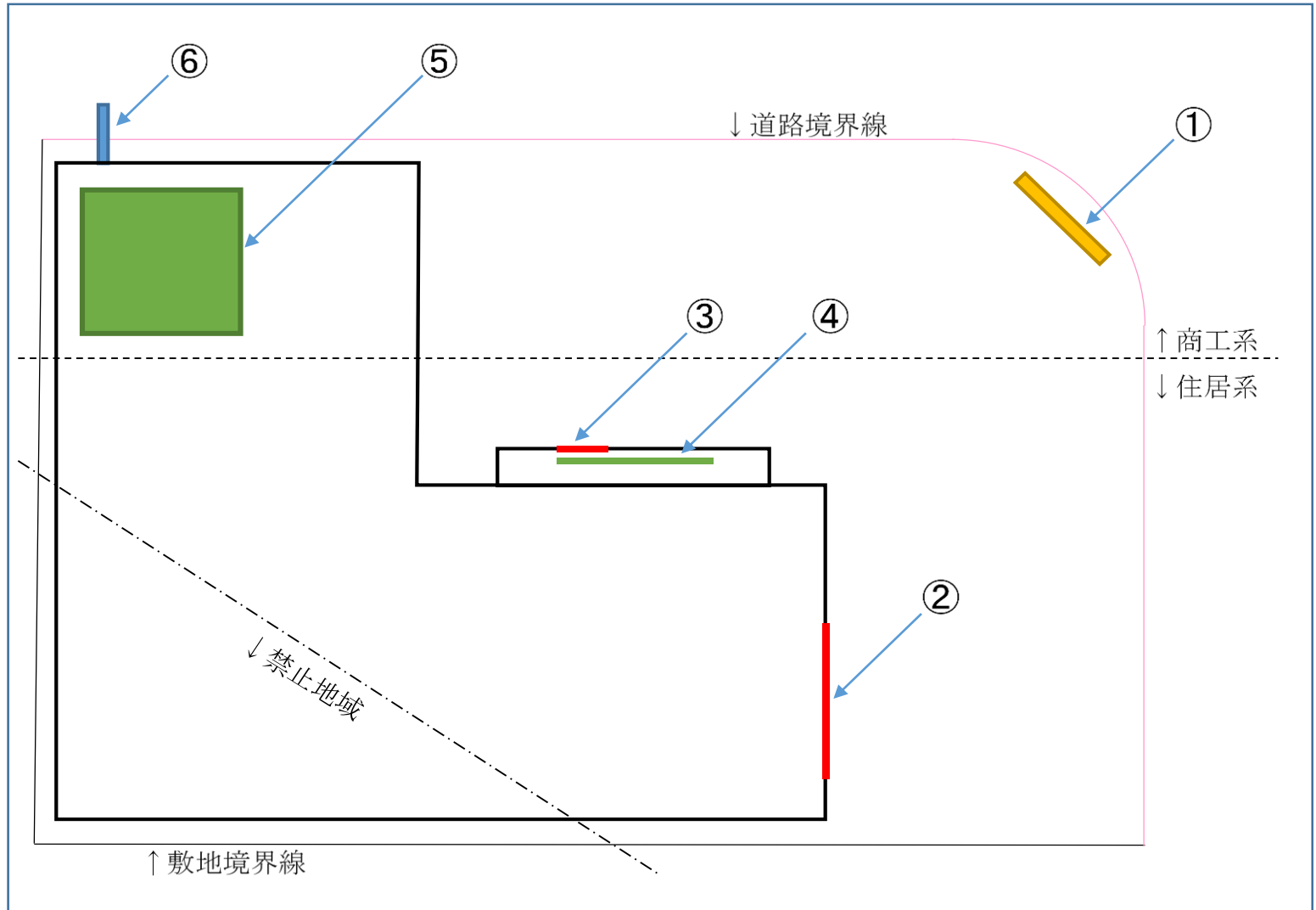


## 平面図作成見本

### 作成のポイント

※手書きでも構いません

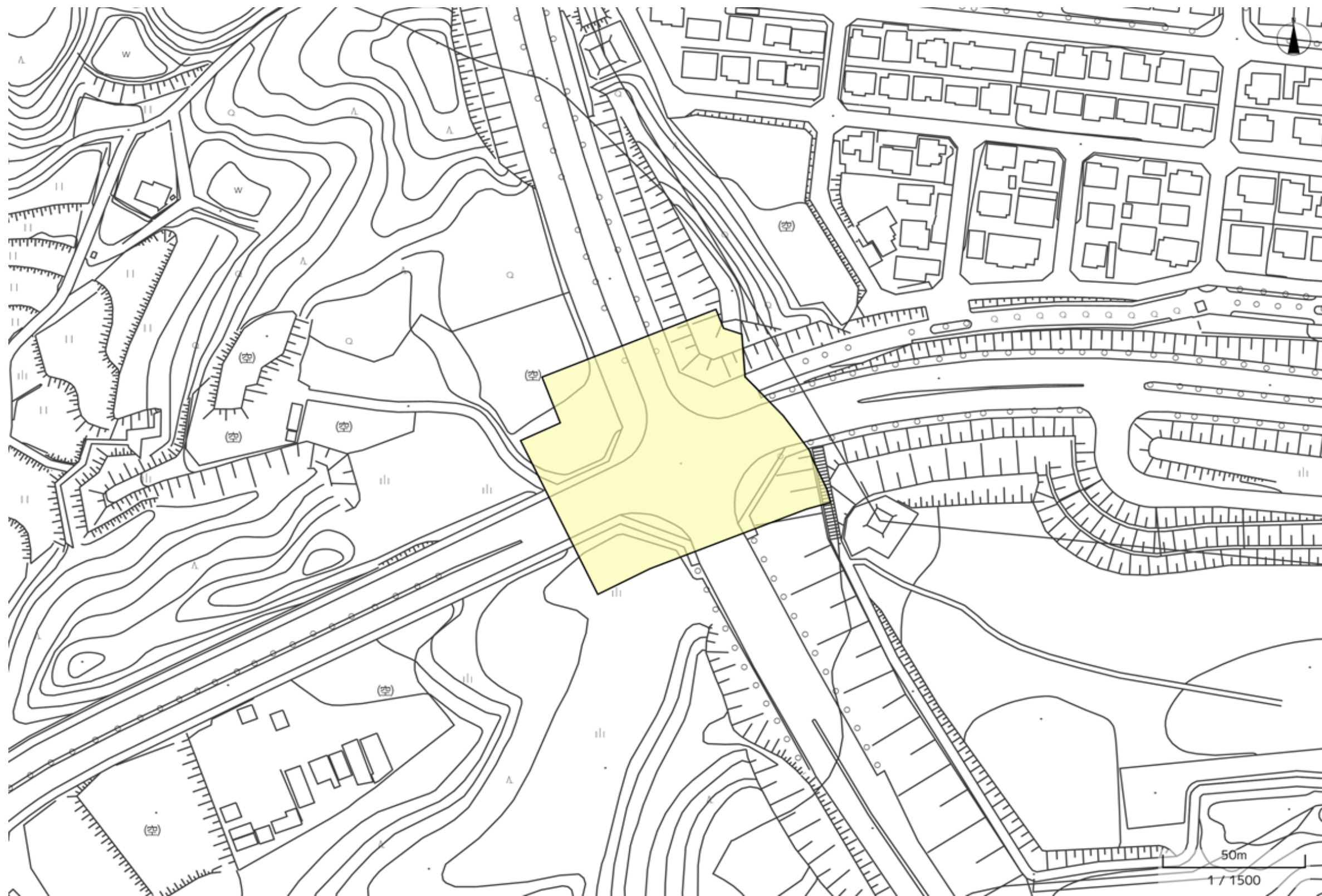
- 広告物番号を記載する。
- 壁面広告物は掲出壁面にマーカー等で位置を示す。  
(右図 広告物番号②③参照)
- 道路境界線、敷地境界線を矢印で明記する。
- 用途地域が変わる場合、境界線を明記する。
- 禁止地域が敷地内にある場合、境界線を明記する。
- 道路占用許可を受ける広告物は道路境界線を超えるように記載する。  
(右図 広告物番号⑥参照)



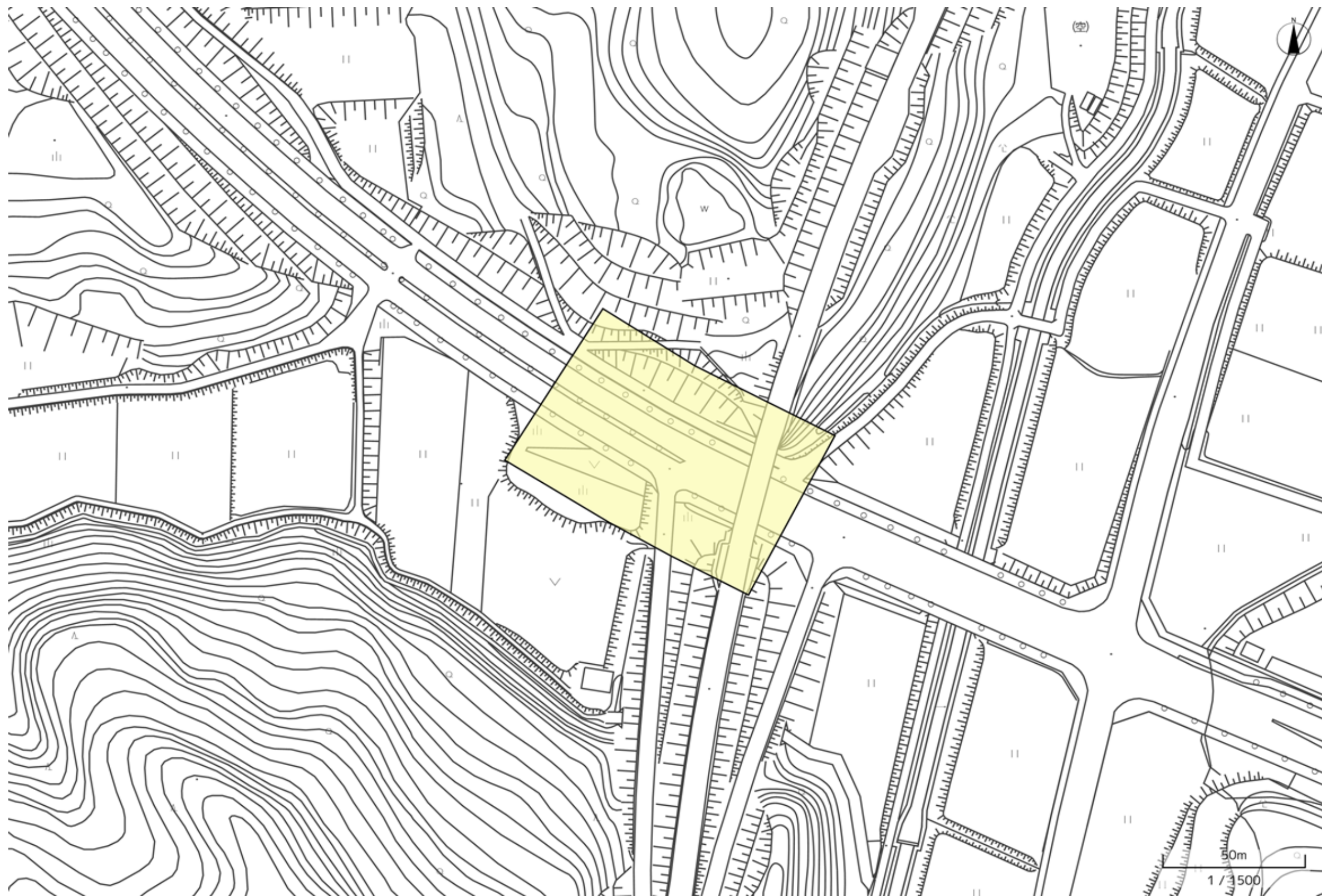
地区名称

- 1 高速道路等IC周辺広告物等景観保全地区（神戸三田IC）
- 2 高速道路等IC周辺広告物等景観保全地区（長尾IC）
- 3 高速道路等IC周辺広告物等景観保全地区（大沢IC）
- 4 高速道路等IC周辺広告物等景観保全地区（吉尾IC）
- 5 高速道路等IC周辺広告物等景観保全地区（柳谷IC）
- 6 高速道路等IC周辺広告物等景観保全地区（五社IC）
- 7 高速道路等IC周辺広告物等景観保全地区（有馬口IC）
- 8 高速道路等IC周辺広告物等景観保全地区（唐櫃IC）
- 9 高速道路等IC周辺広告物等景観保全地区（からと東IC）
- 10 高速道路等IC周辺広告物等景観保全地区（唐櫃南IC）
- 11 高速道路等IC周辺広告物等景観保全地区（からと西IC）
- 12 高速道路等IC周辺広告物等景観保全地区（箕谷IC）
- 13 高速道路等IC周辺広告物等景観保全地区（藍那IC）
- 14 高速道路等IC周辺広告物等景観保全地区（神戸西IC）
- 15 高速道路等IC周辺広告物等景観保全地区（しあわせの村IC）
- 16 高速道路等IC周辺広告物等景観保全地区（布施畑東IC）
- 17 高速道路等IC周辺広告物等景観保全地区（布施畑西IC）
- 18 高速道路等IC周辺広告物等景観保全地区（布施畑IC）
- 19 高速道路等IC周辺広告物等景観保全地区（前開IC）
- 20 高速道路等IC周辺広告物等景観保全地区（永井谷IC）
- 21 高速道路等IC周辺広告物等景観保全地区（長坂IC）
- 22 高速道路等IC周辺広告物等景観保全地区（伊川谷IC）
- 23 高速道路等IC周辺広告物等景観保全地区（玉津IC）

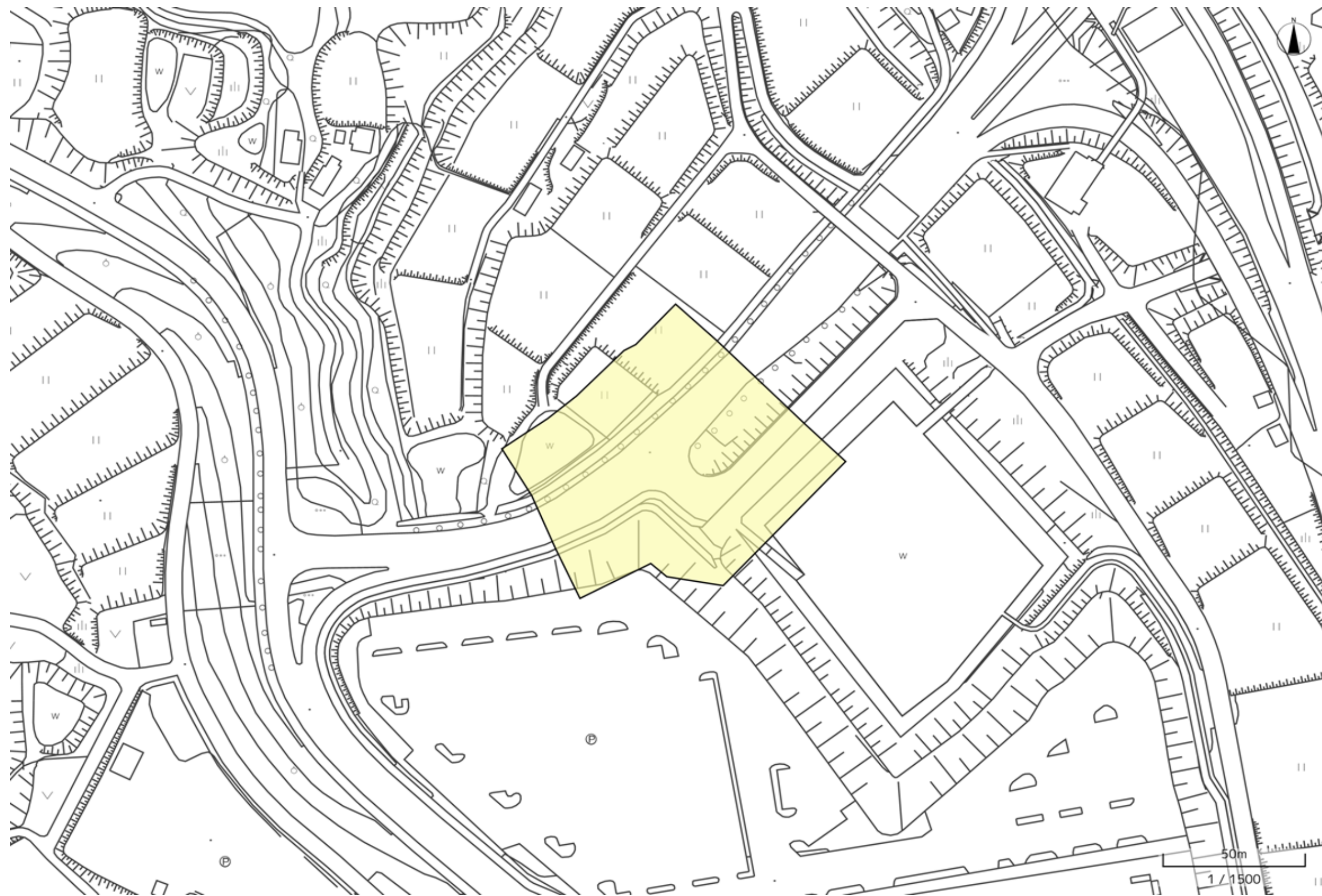
指定範囲図 01\_神戸三田



指定範囲図 02\_長尾

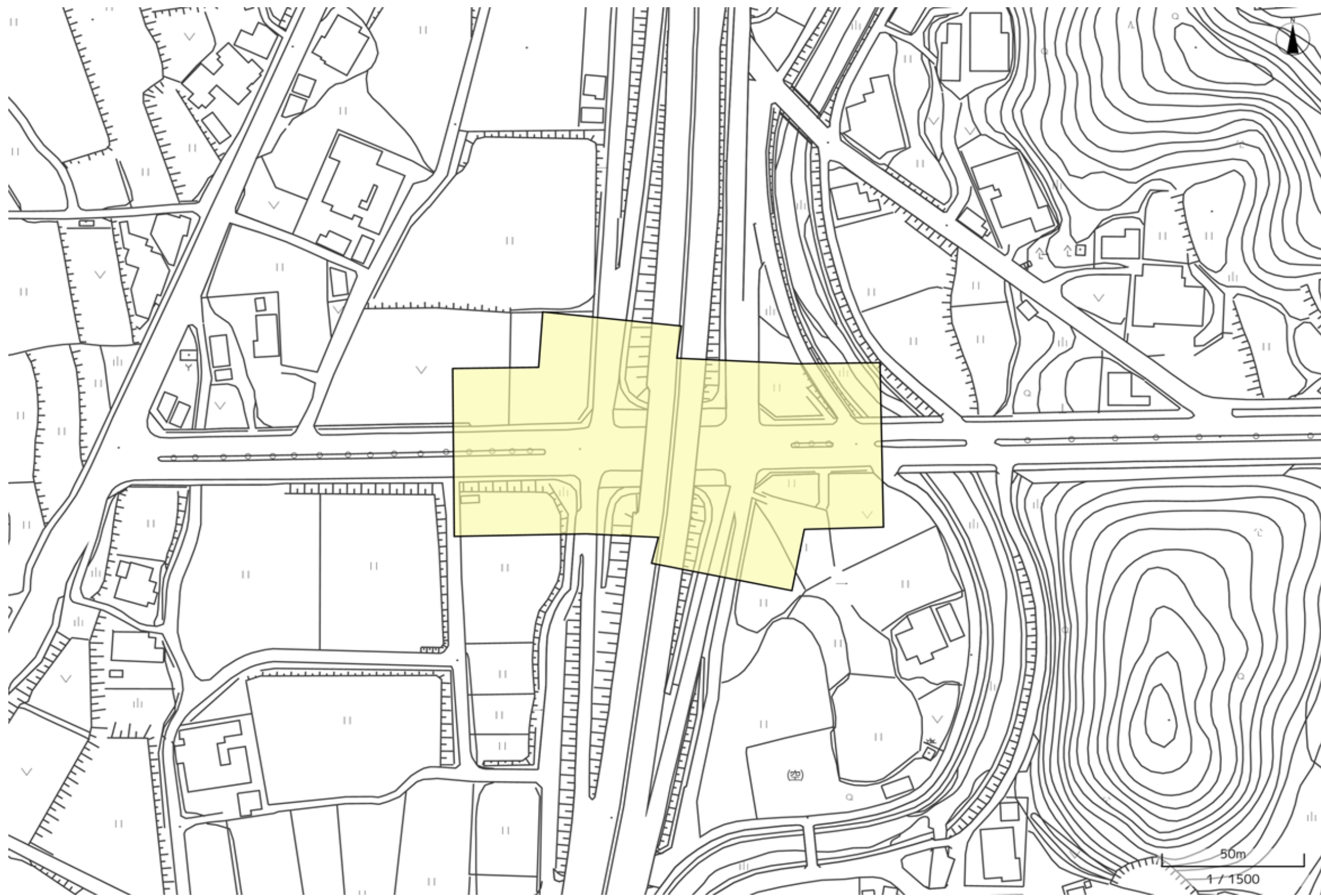


指定範囲図 03\_大沢

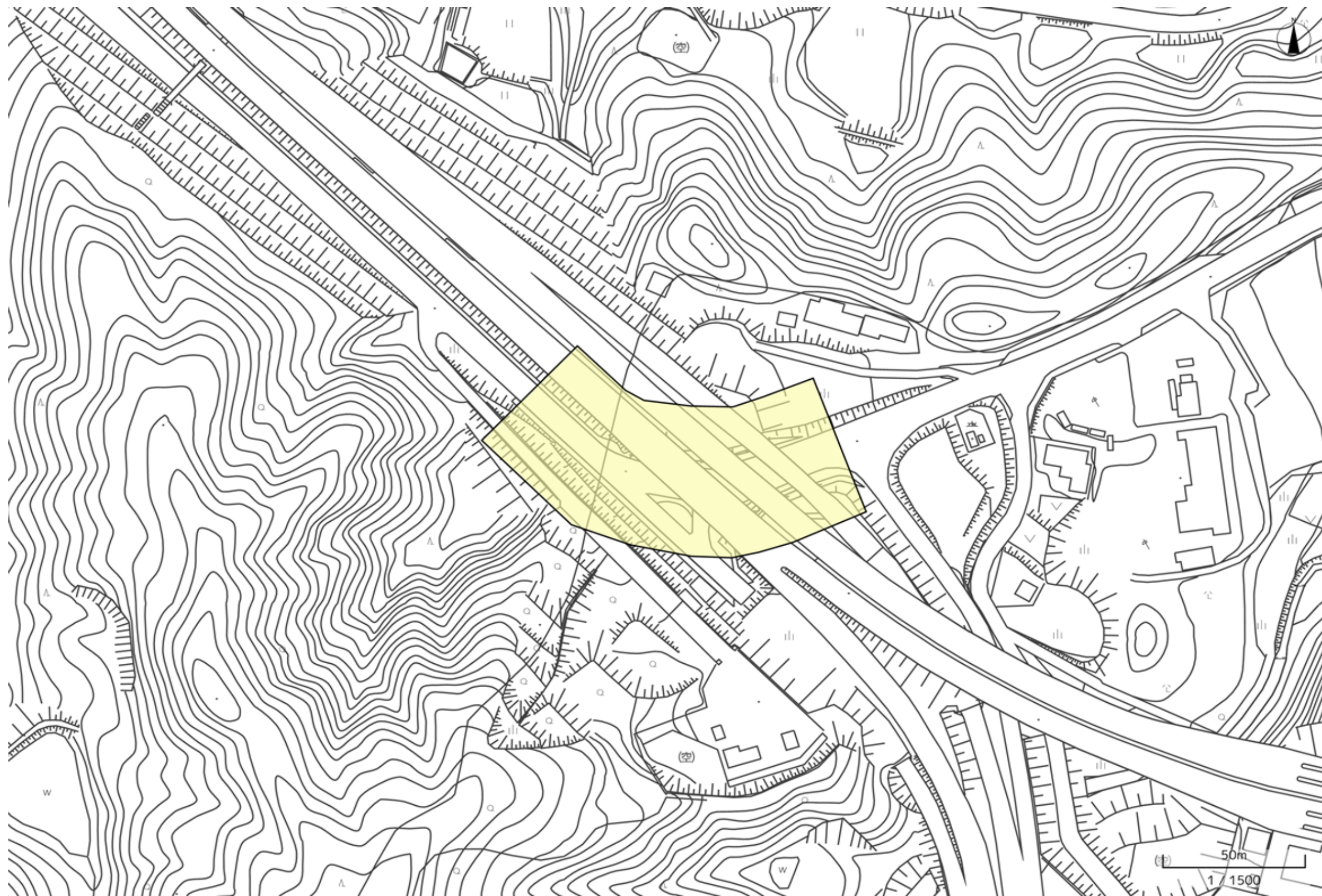




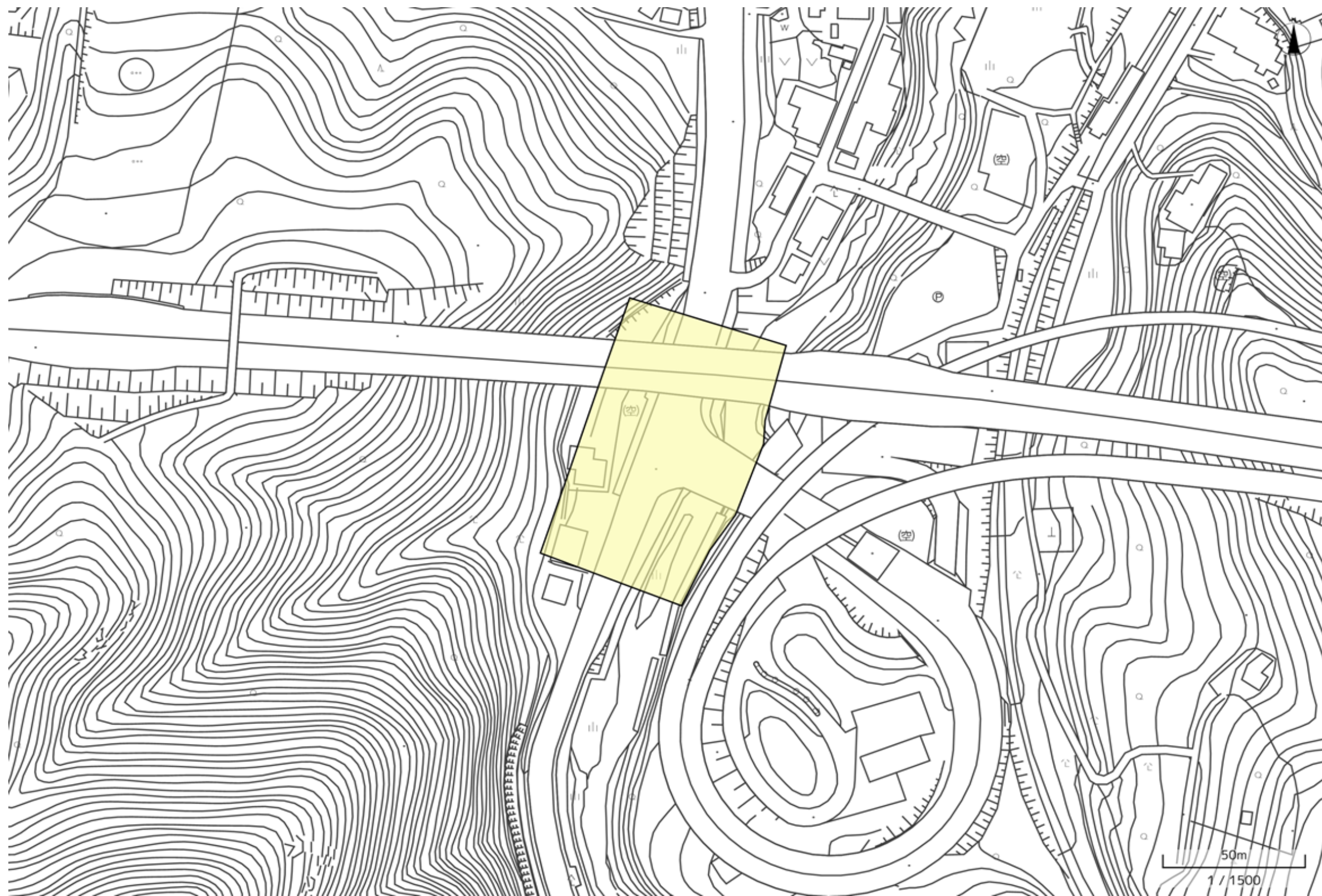
指定範囲図 04\_吉尾



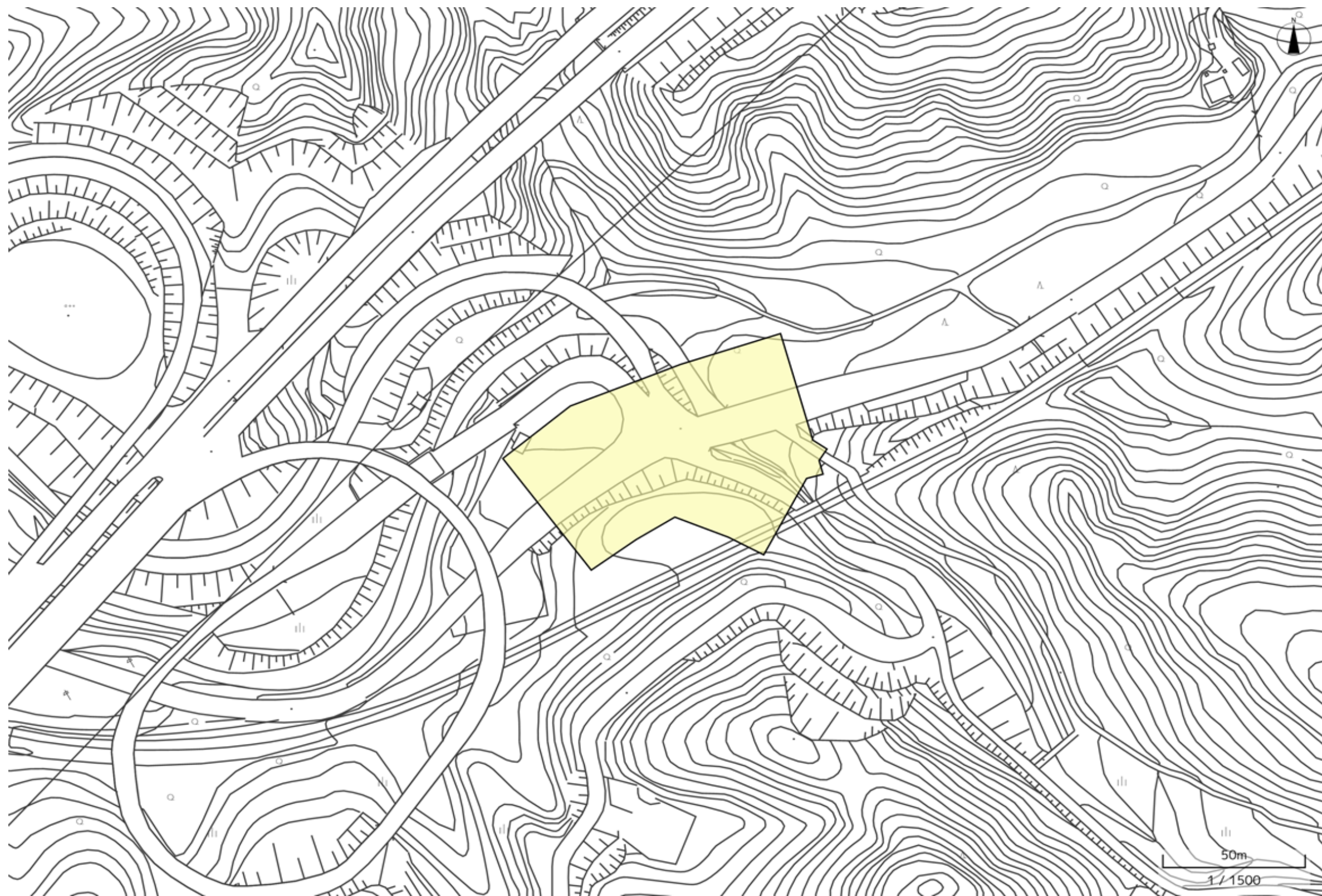
指定範囲図 05\_柳谷



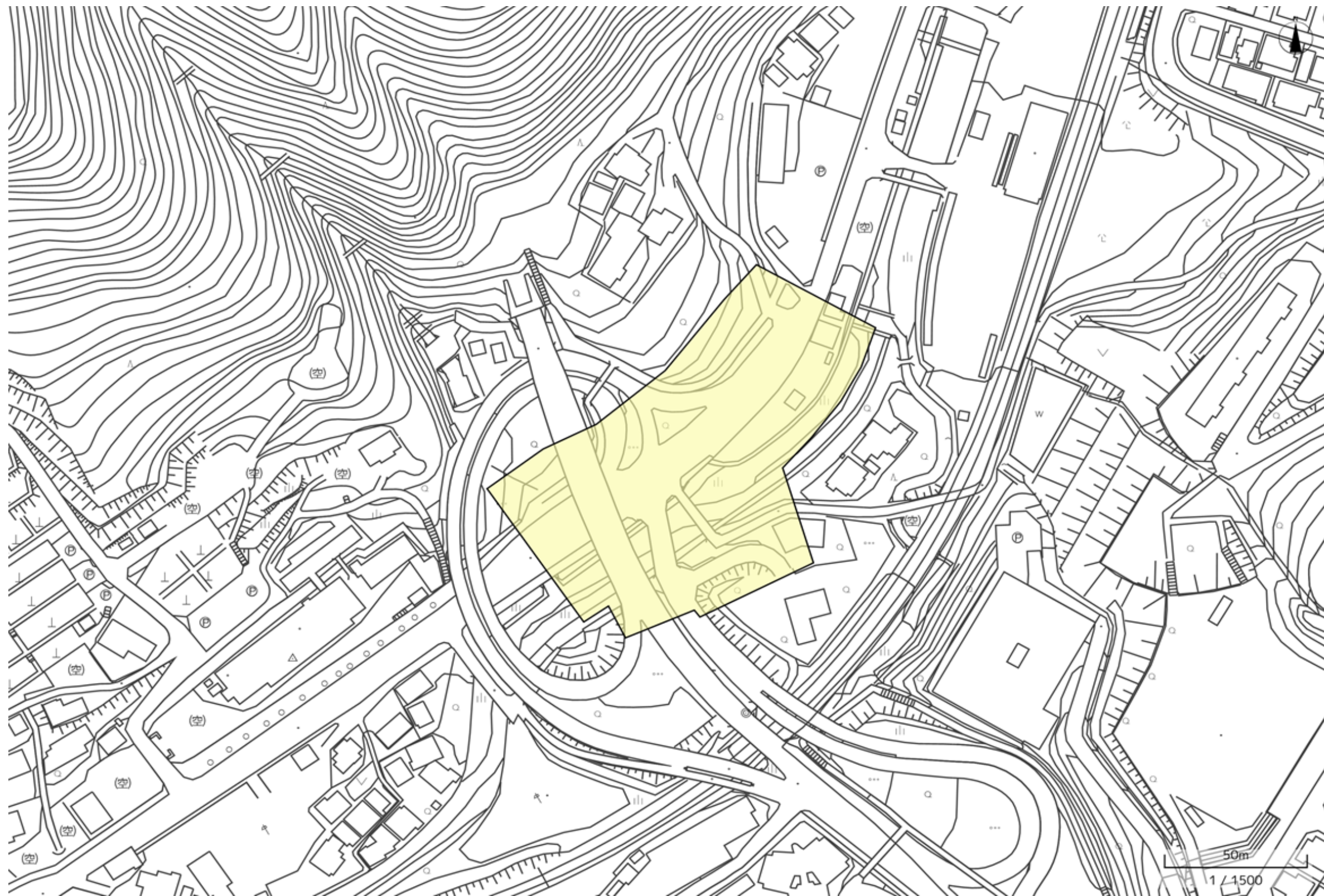
指定範囲図 06\_五社



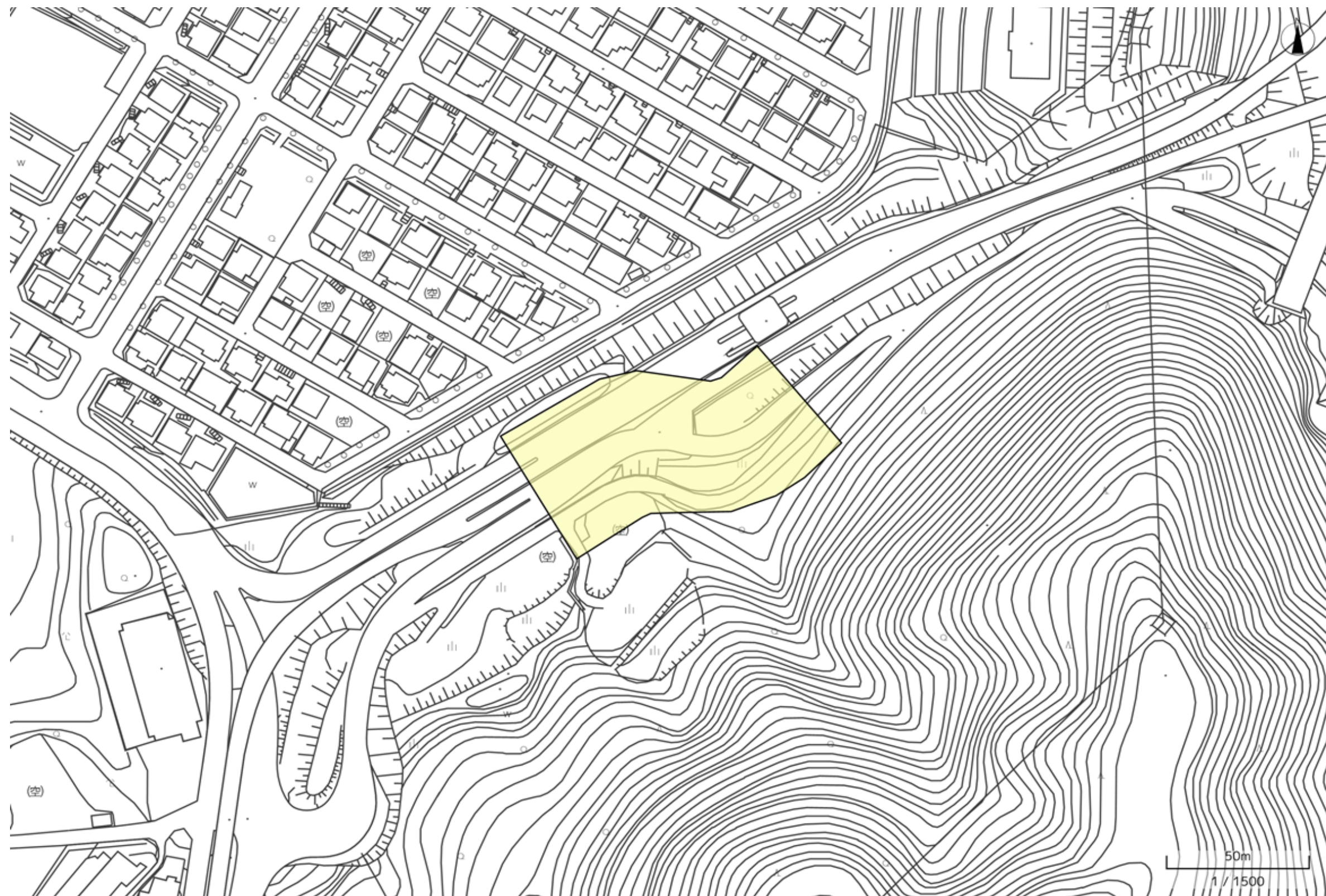
指定範囲図 07\_有馬口



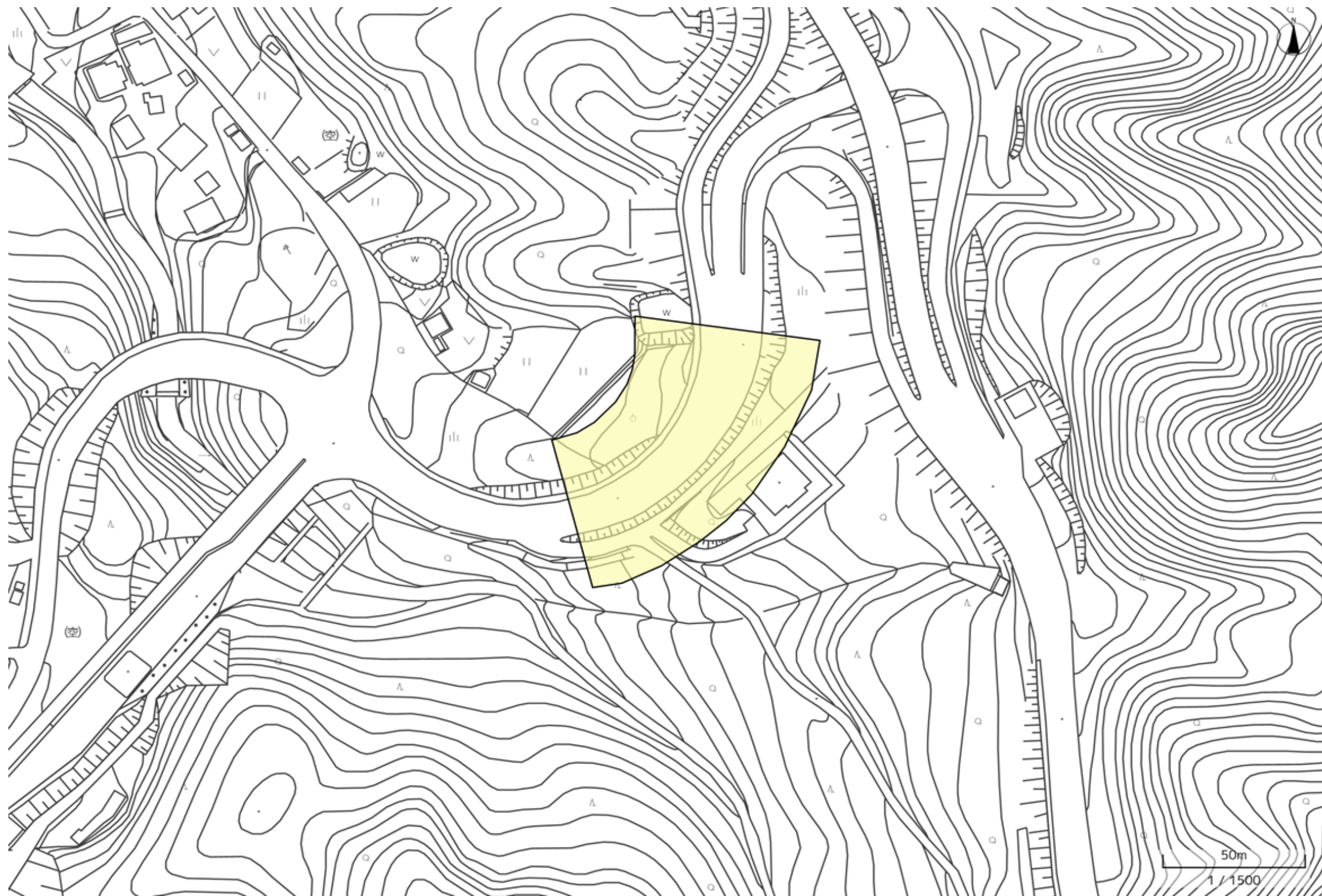
指定範囲図 08\_唐櫃



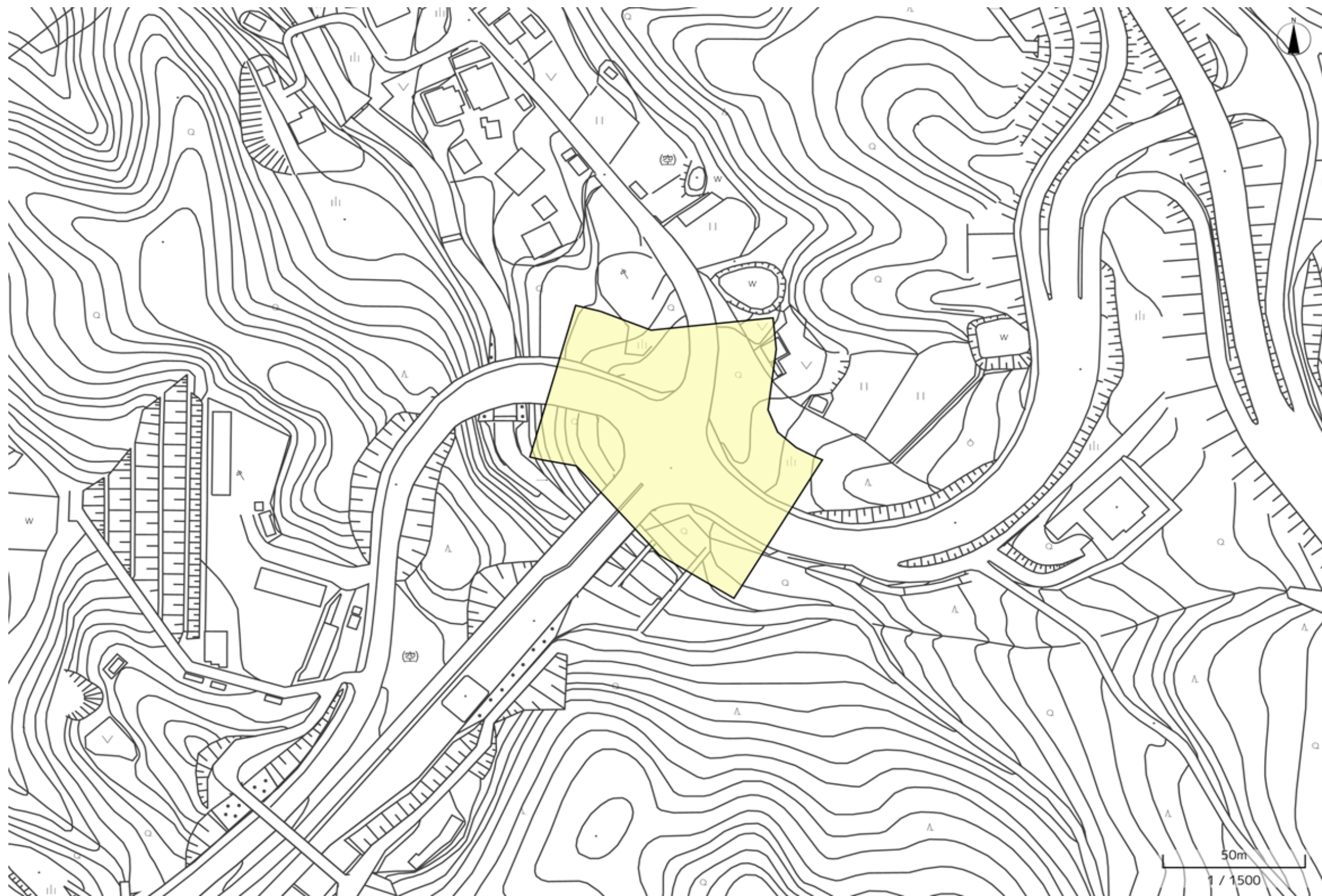
指定範囲図 09\_からと東



指定範囲図 10\_唐櫃南

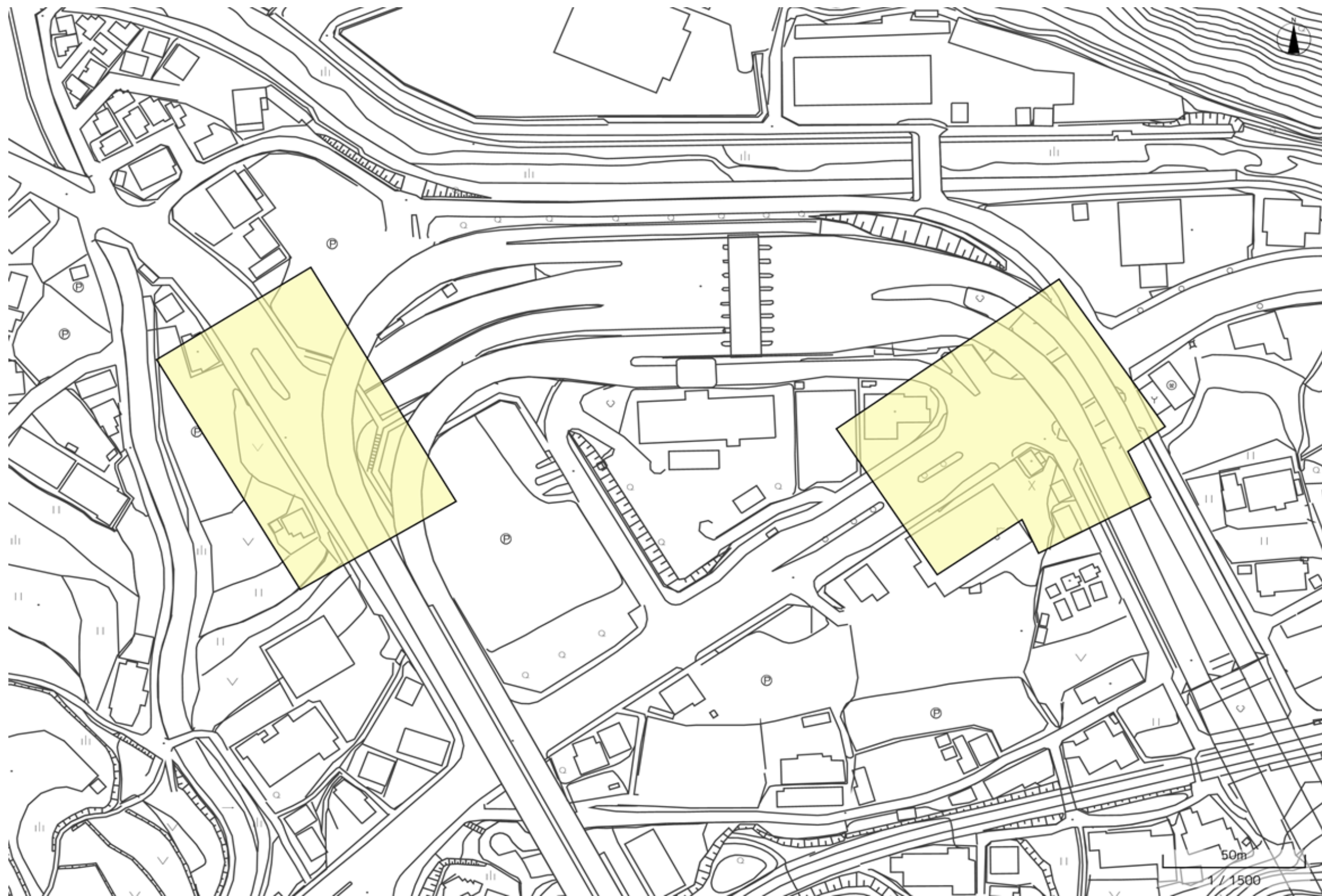


指定範囲図 11\_からと西

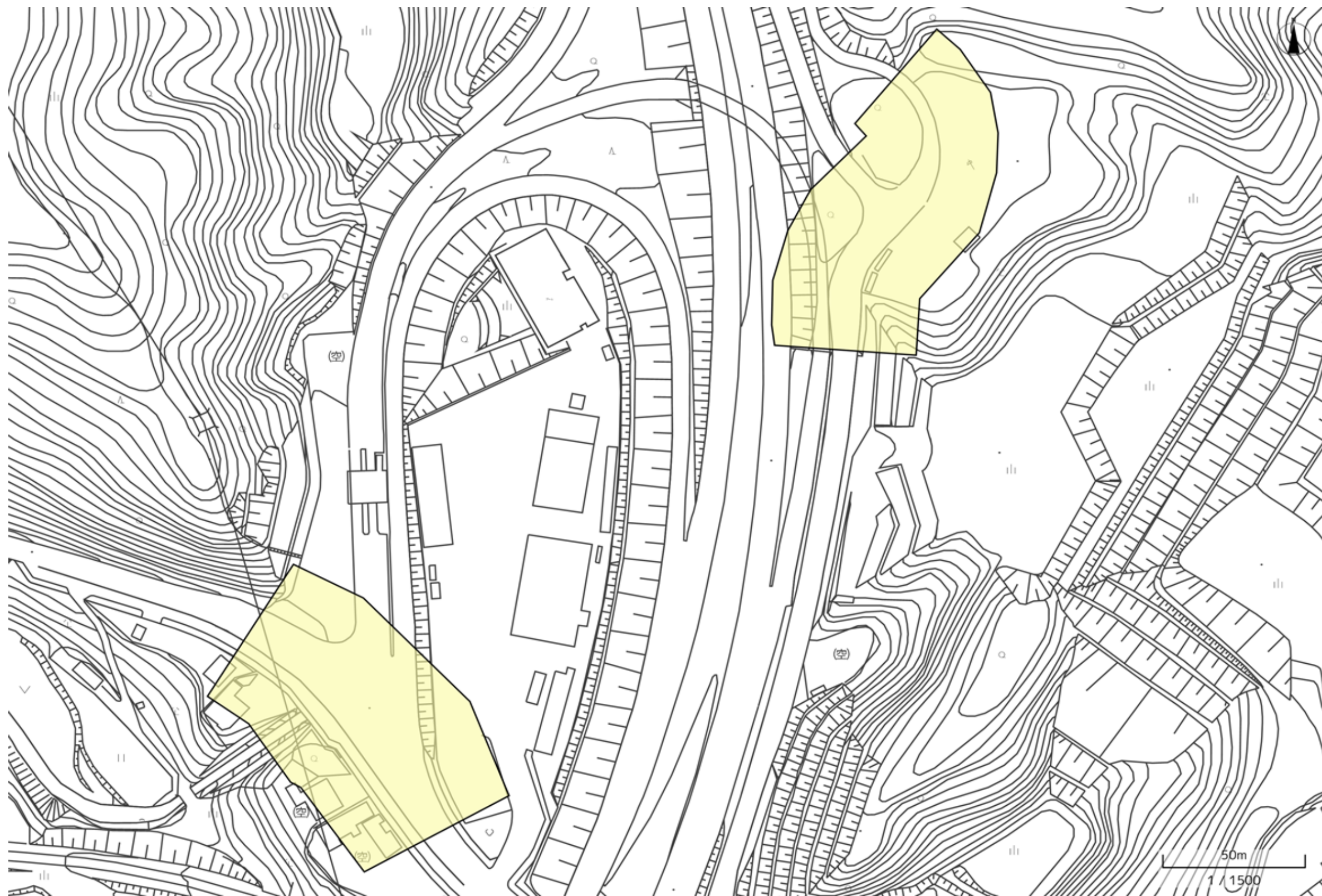




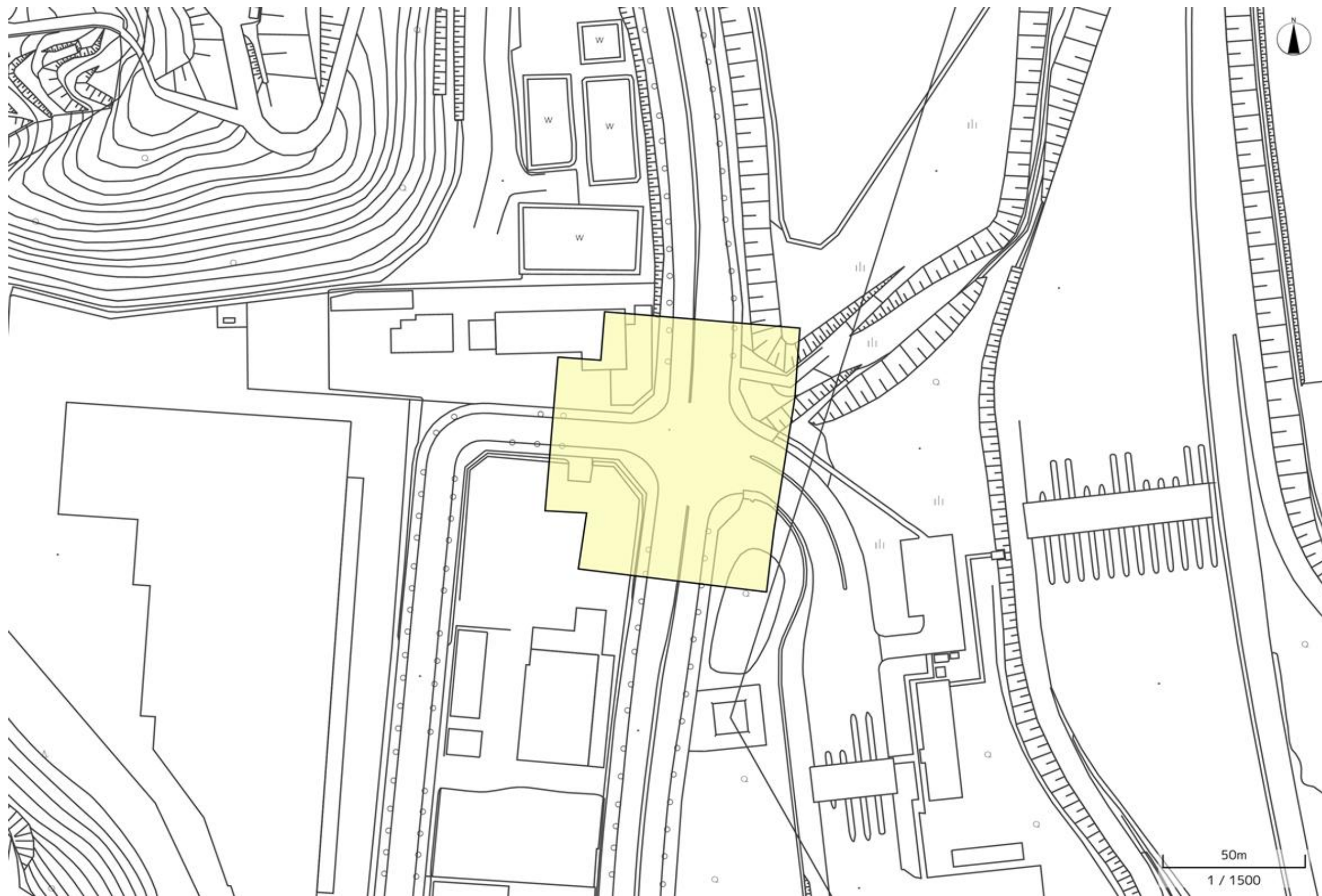
指定範囲図 12\_箕谷



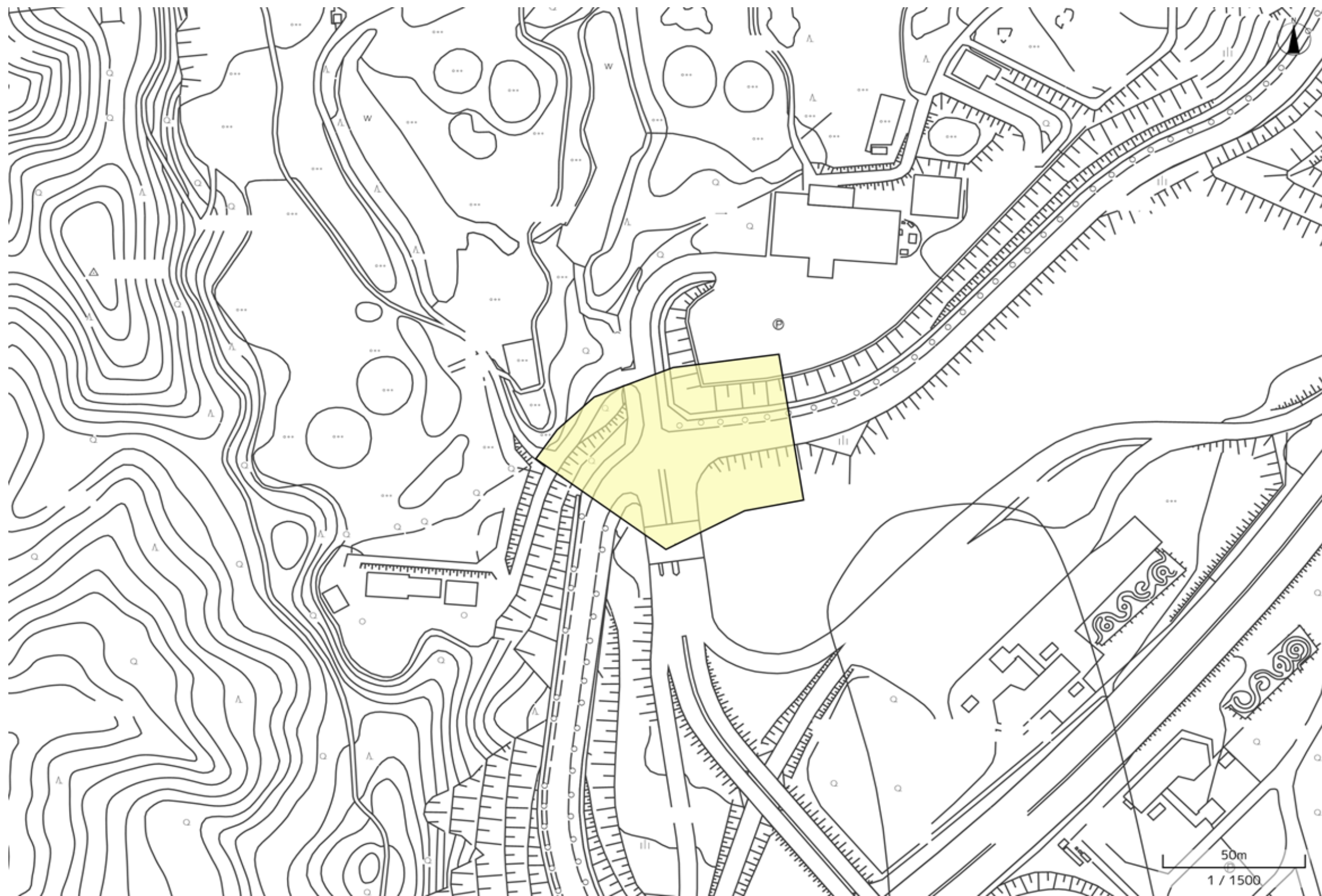
指定範囲図 13\_藍那



指定範囲図 14\_神戸西



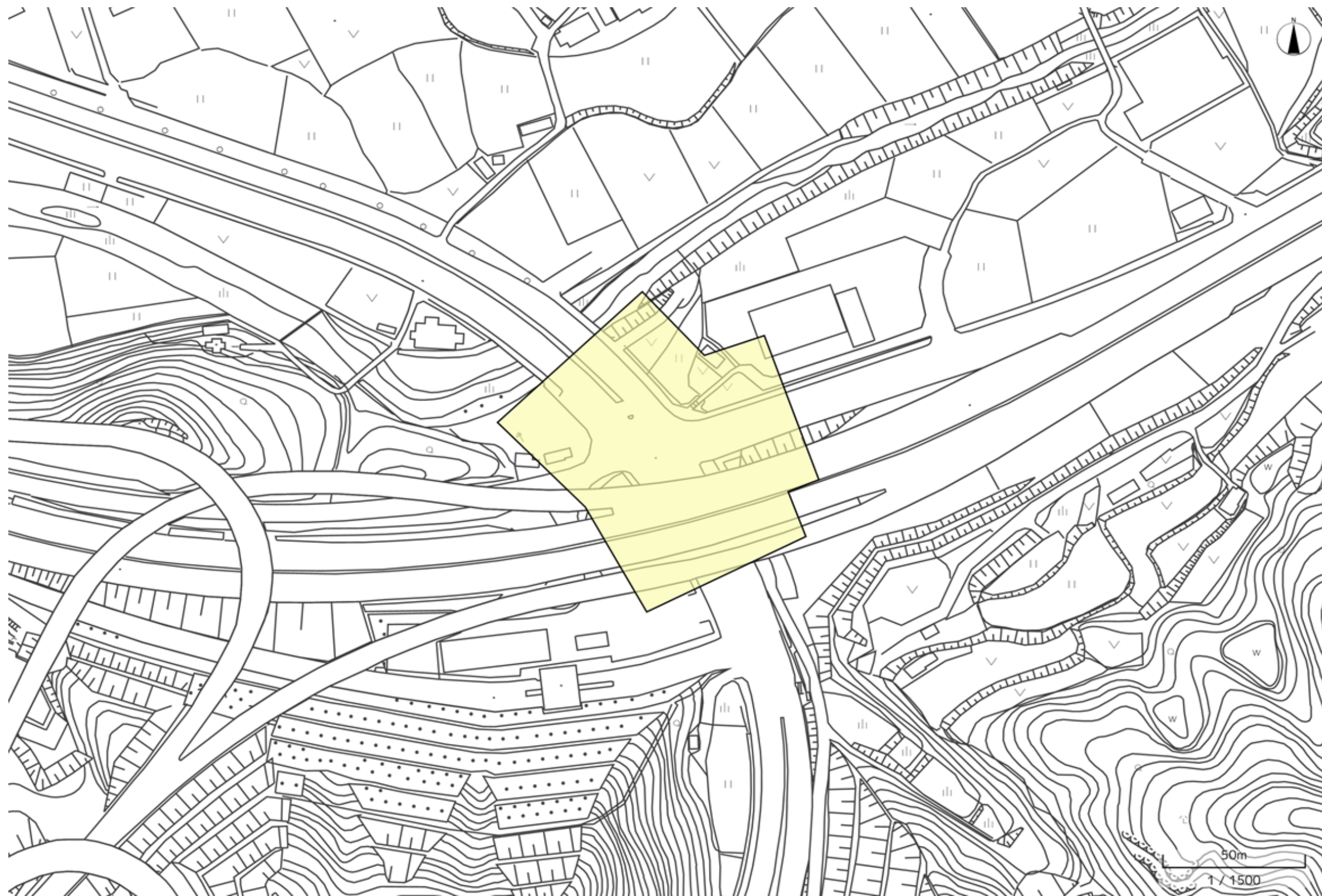
指定範囲図 15\_しあわせの村



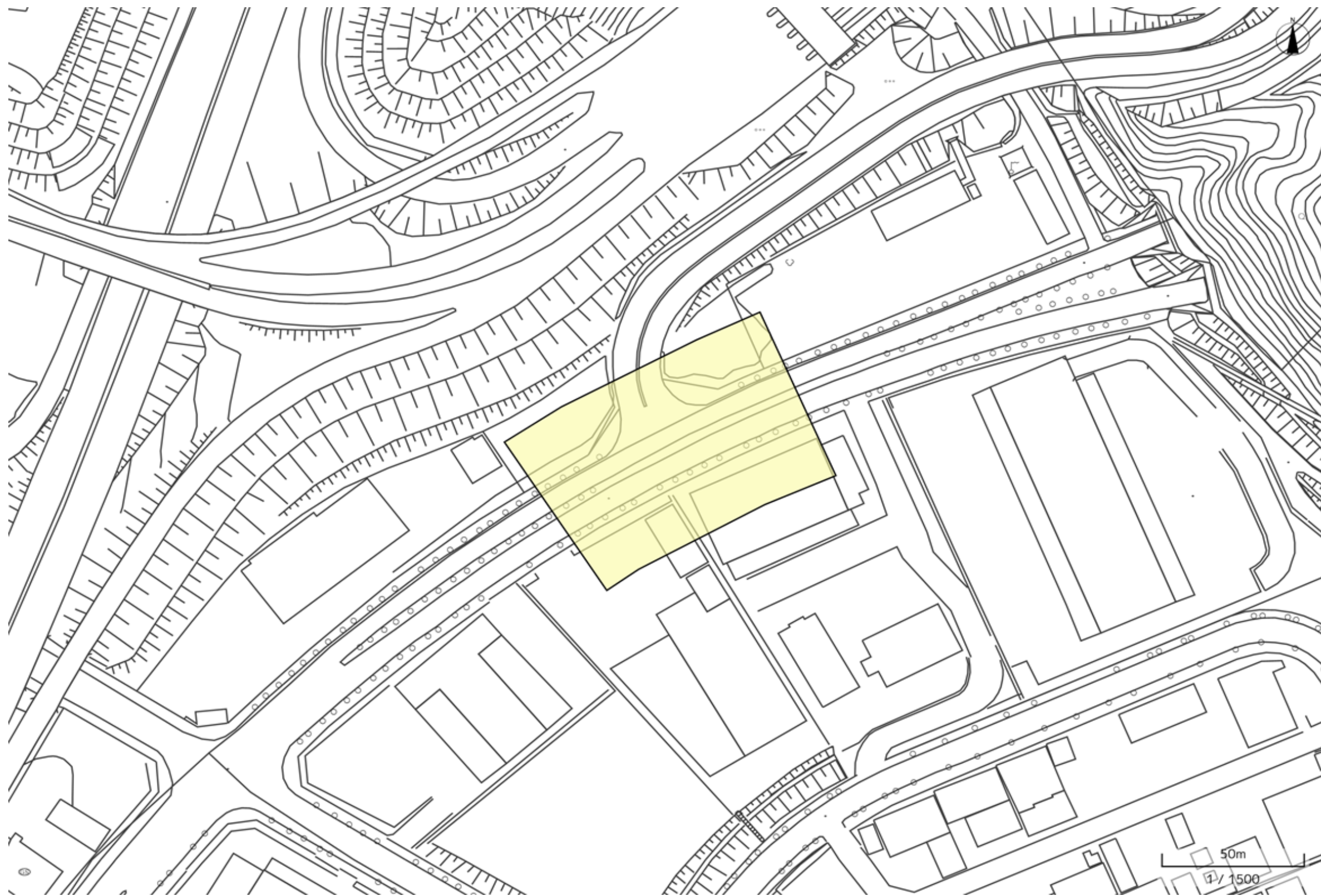
指定範囲図 16\_布施畑東



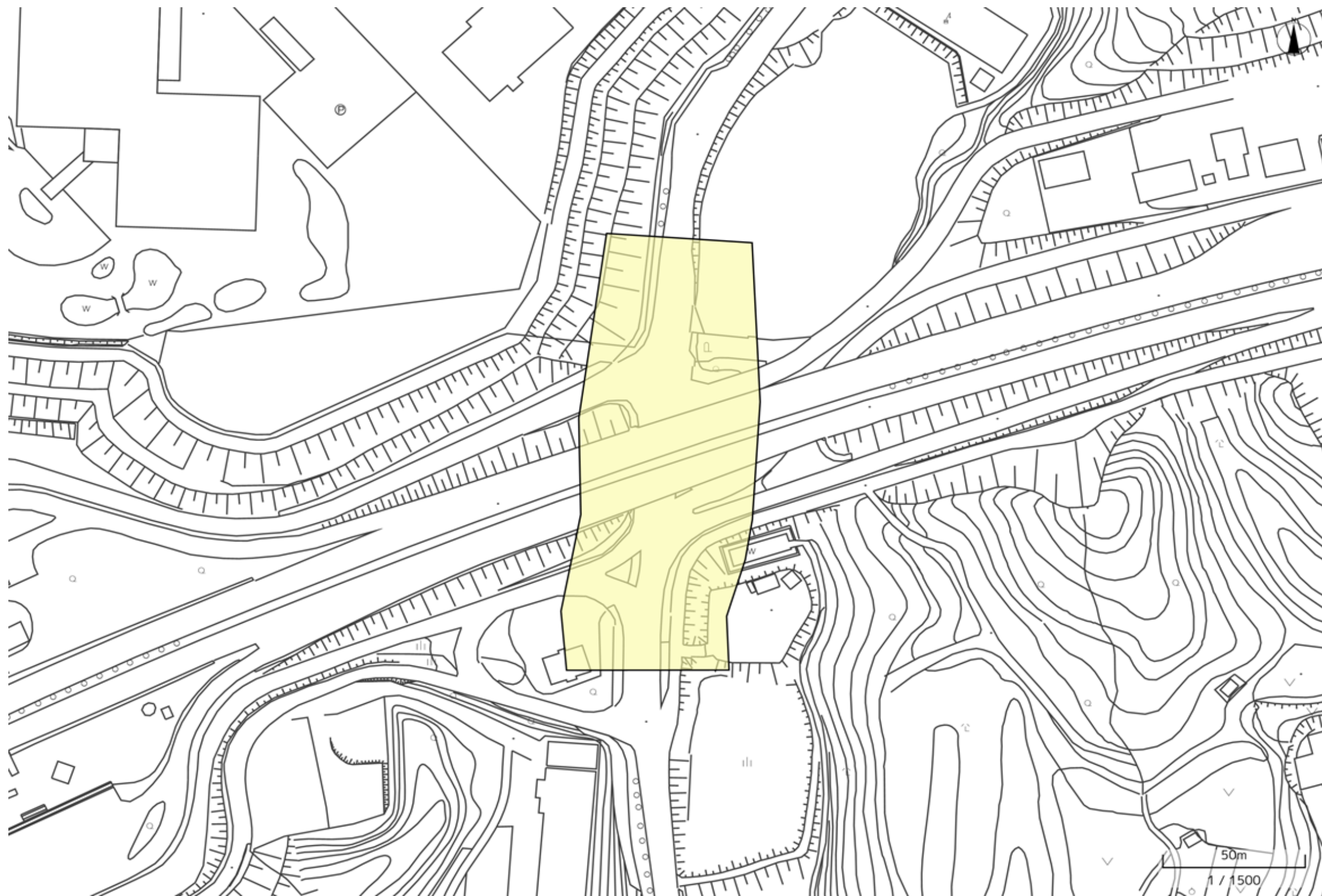
指定範囲図 17\_布施畑西



指定範囲図 18\_布施畑

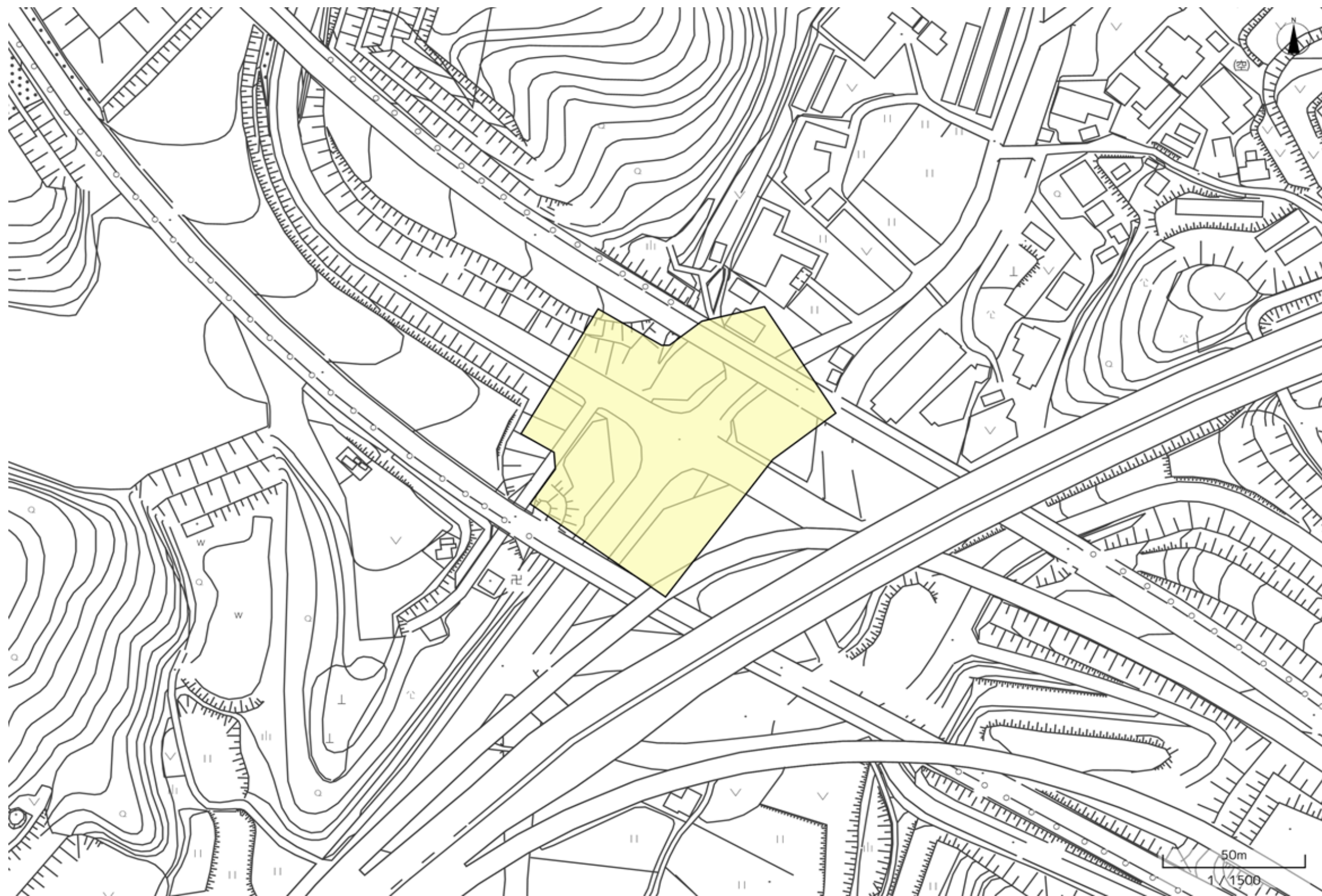


指定範囲図 19\_前開

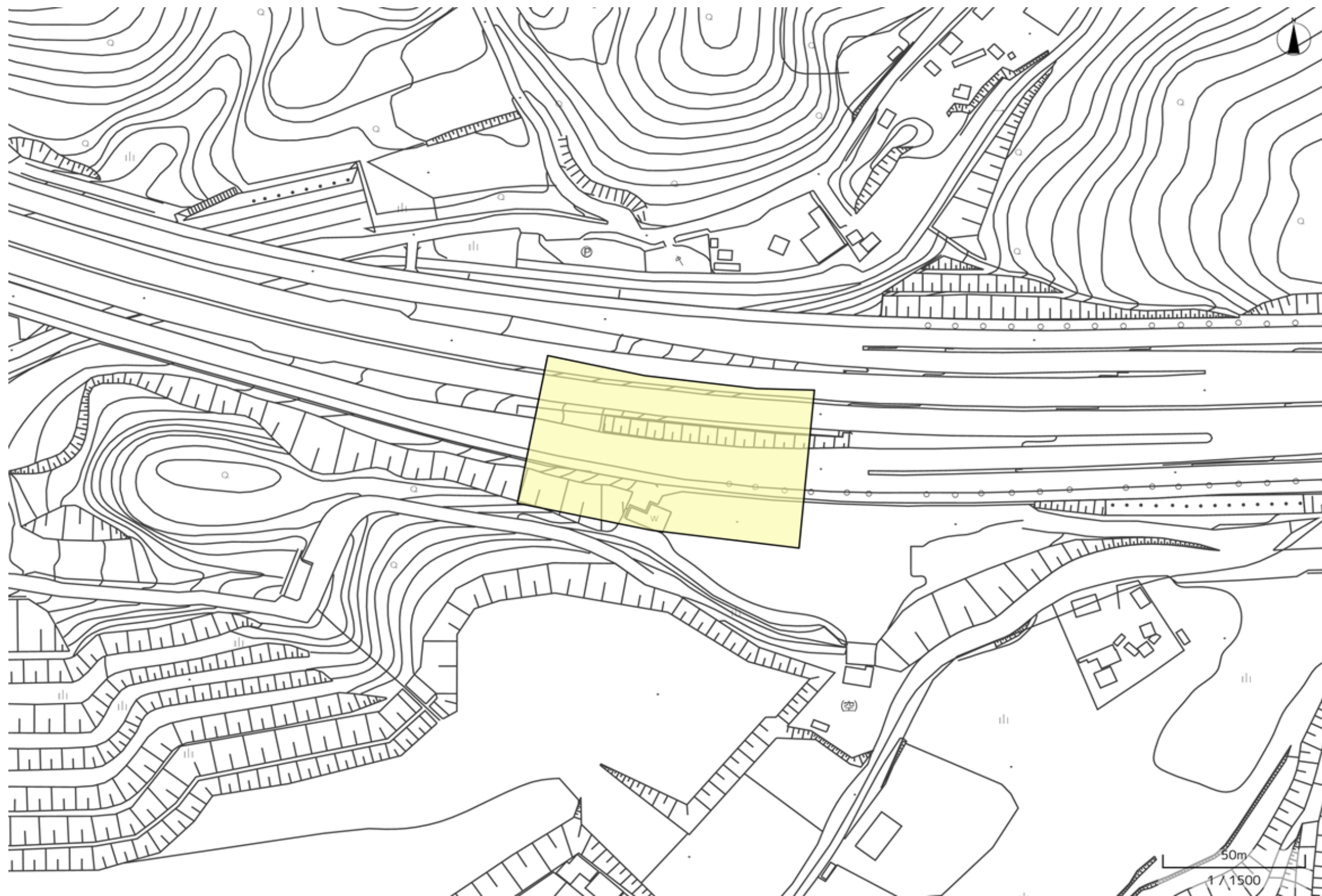




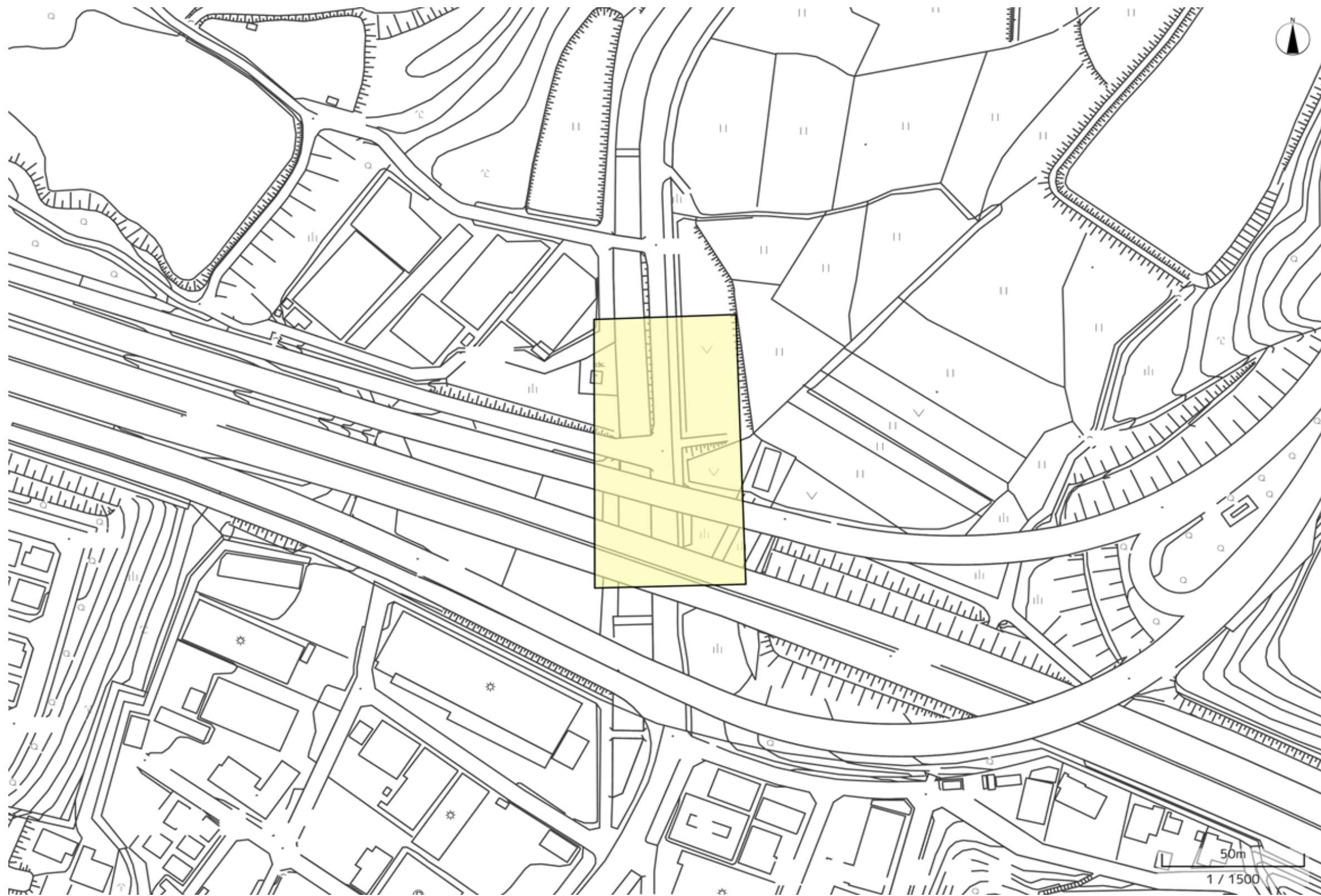
指定範囲図 20\_永井谷



指定範囲図 21\_長坂



指定範囲図 22\_伊川谷



指定範囲図 23\_玉津

